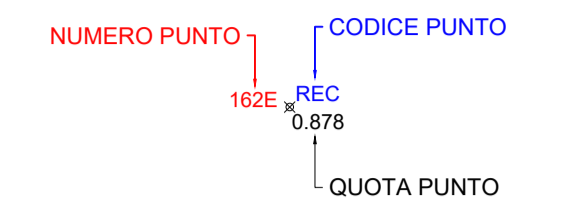
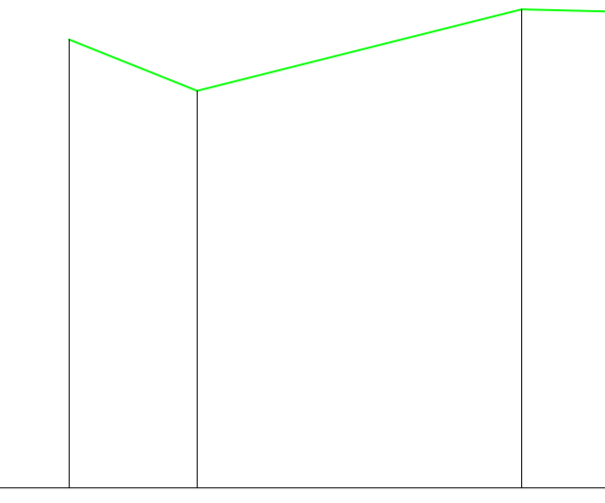


LEGENDA:



SEZ. 1

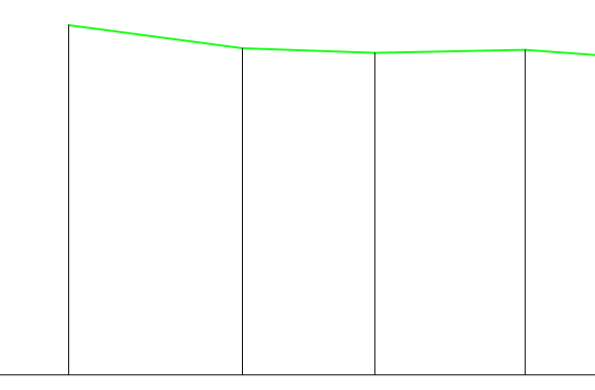
Altezze: 1:20
Lunghezze: 1:100
1.00



Picchetti				
Punti	1	2	3	4
Dist. Parziali		1.69	4.29	1.11
Dist. Progressive	0.00	1.69	5.99	7.10
Quote terreno	-2.19	-2.05	-2.27	-2.26

SEZ. 2

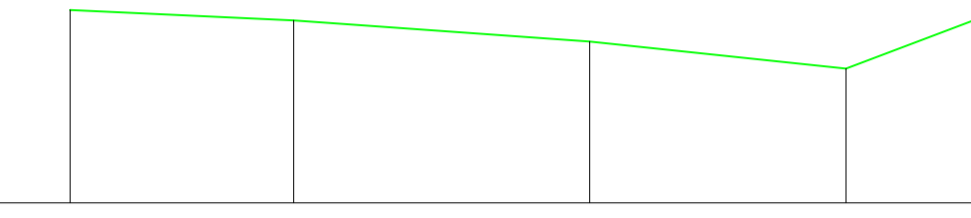
Altezze: 1:20
Lunghezze: 1:100
1.00



Picchetti				
Punti	1	2	3	4
Dist. Parziali		2.30	1.75	1.03
Dist. Progressive	0.00	2.30	4.05	5.08
Quote terreno	-1.93	-1.86	-1.85	-1.86

SEZ. 3

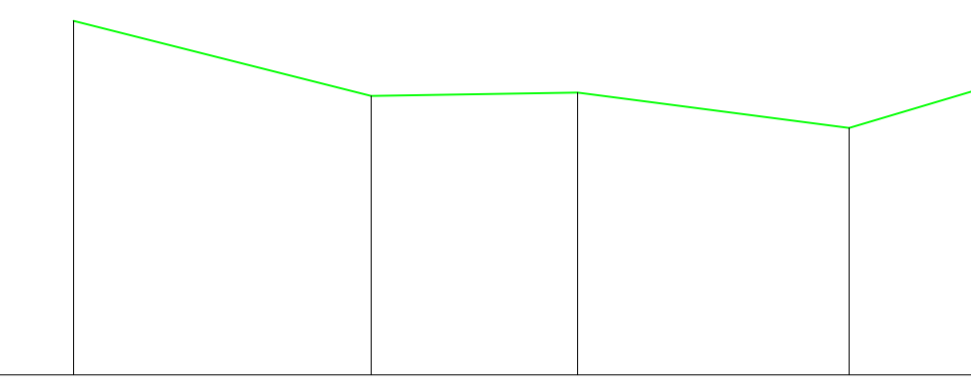
Altezze: 1:20
Lunghezze: 1:100
1.00



Picchetti					
Punti	1	2	3	4	5
Dist. Parziali		2.96	3.92	3.39	1.78
Dist. Progressive	0.00	2.96	6.87	10.26	12.04
Quote terreno	-1.51	-1.48	-1.43	-1.36	-1.49

SEZ. 4

Altezze: 1:20
Lunghezze: 1:100
0.00




Picchetti					
Punti	1	2	3	4	5
Dist. Parziali		3.94	2.73	3.59	1.81
Dist. Progressive	0.00	3.94	6.67	10.26	12.07
Quote terreno	-0.94	-0.74	-0.75	-0.65	-0.76

SEZIONI - Scala 1:100

SEZ. 5

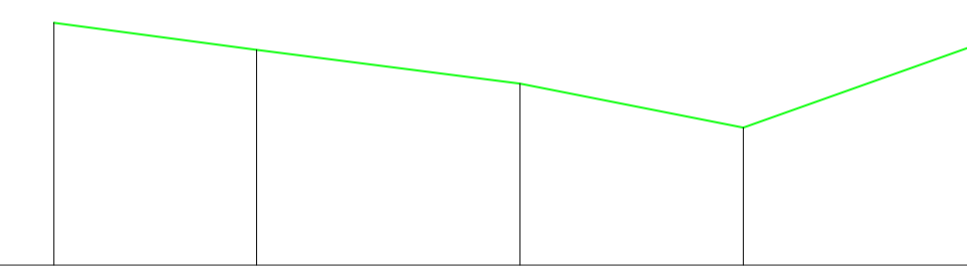
Altezze: 1:20
Lunghezze: 1:100
0.00



Picchetti			
Punti	1	2	3
Dist. Parziali		6.83	2.47
Dist. Progressive	0.00	6.83	9.30
Quote terreno	-0.72	-0.47	-0.41

SEZ. 6

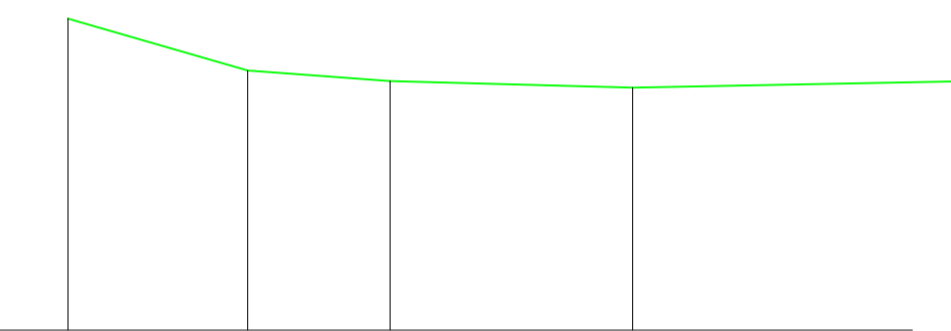
Altezze: 1:20
Lunghezze: 1:100
0.00



Picchetti					
Punti	1	2	3	4	5
Dist. Parziali		2.68	3.48	2.96	3.14
Dist. Progressive	0.00	2.68	6.17	9.12	12.26
Quote terreno	-0.64	-0.57	-0.48	-0.36	-0.59

SEZ. 7

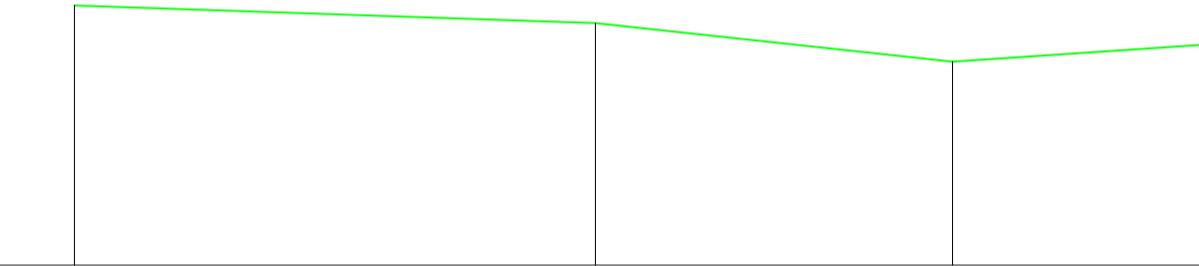
Altezze: 1:20
Lunghezze: 1:100
0.00



Picchetti					
Punti	1	2	3	4	5
Dist. Parziali		2.38	1.89	3.21	4.28
Dist. Progressive	0.00	2.38	4.26	7.47	11.75
Quote terreno	-0.82	-0.69	-0.66	-0.64	-0.66

SEZ. 8

Altezze: 1:20
Lunghezze: 1:100
0.00

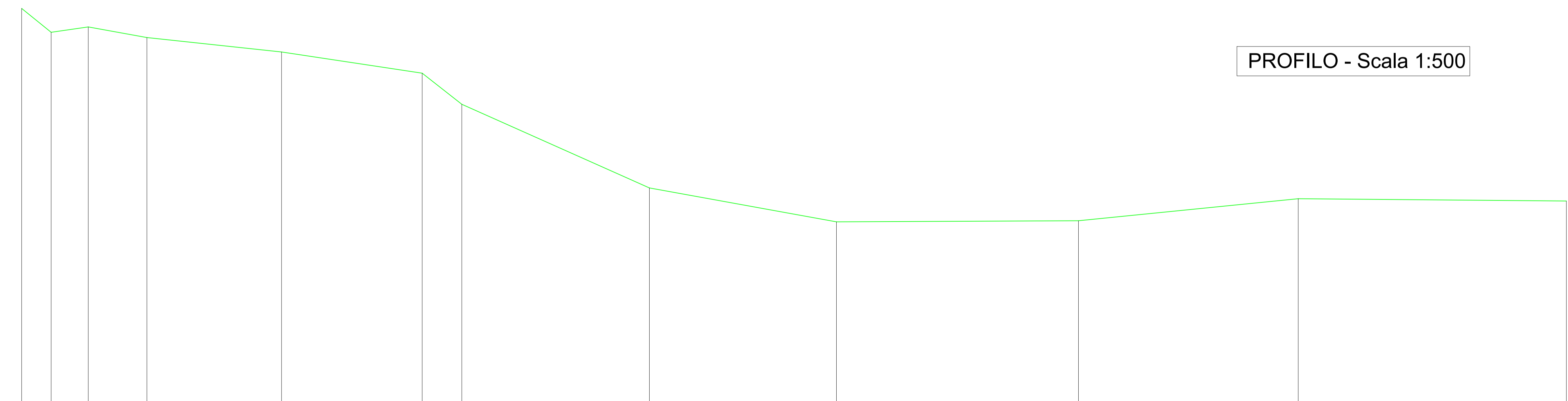


Picchetti				
Punti	1	2	3	4
Dist. Parziali		6.89	4.72	3.42
Dist. Progressive	0.00	6.89	11.62	15.03
Quote terreno	-0.69	-0.64	-0.54	-0.59

PROFILO

Altezze: 1:20
Lunghezze: 1:500


-1.00



Picchetti												
Punti	1	2	3	4	5	6	7	8	9	10	11	12
Dist. Parziali		5.99	7.54	11.90	27.34	28.56	8.04	38.09	37.97	49.13	44.62	54.44
Dist. Progressive	0.00	5.99	13.53	25.43	52.77	81.32	89.37	127.46	165.43	214.56	259.18	313.62
Quote terreno	-2.21	-2.01	-2.06	-1.97	-1.85	-1.68	-1.43	-0.75	-0.47	-0.48	-0.66	-0.64

PROFILO - Scala 1:500

PROGETTO DI TUTELA AMBIENTALE DELL'AREA DEL BELLAROSA
MAGGIORE, DELLE VASCHE DEL RETROLITORALE E DELLA PIANA DI IS
ARENAS - PROGETTI DI VALORIZZAZIONE E TUTELA DEL COMPENDIO
MOLENTARGIUS, SALINE, LITORALI



A.T.P. PROGETTISTI PRIPAP - ESTUDIOS E PROYECTOS DE ARQUITECTURA PAYSAGISTA Lda ARCH. PAUL JOAO NUNES ARCH. PAUL BALZOLLO INGENIERI ASSOCIATI MAURO DI MARTINO E GIANLUCA PUDDU ING. MAURO DI MARTINO ING. GIANLUCA PUDDU ING. MARCO ATZORI ING. MICHELE ZARA ING. CONSENSALE E PROGETTI S.R.L. ING. GIUSEPPE FRONZONI ING. MAURO FANTI ING. EDI SIMONE MANCONI ING. ANTONIO DEDONI	Fase di progetto PROGETTO DEFINITIVO - ESECUTIVO Sezione SEZIONE I - RILIEVI E VIABILITA' PIANA DI ARENAS Oggetto PIANA DI IS ARENAS Planimetrie - Profili - Sezioni Viabilità esistente (Via dei Tulipani) Scala Data Tes. 13 Comittente: PARCO REGIONALE MOLENTARGIUS - SALINE R.U.P.
---	---