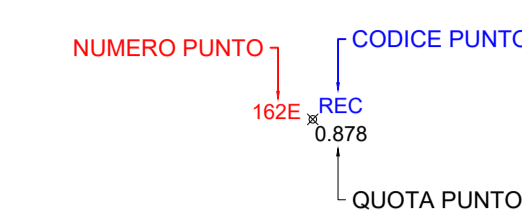
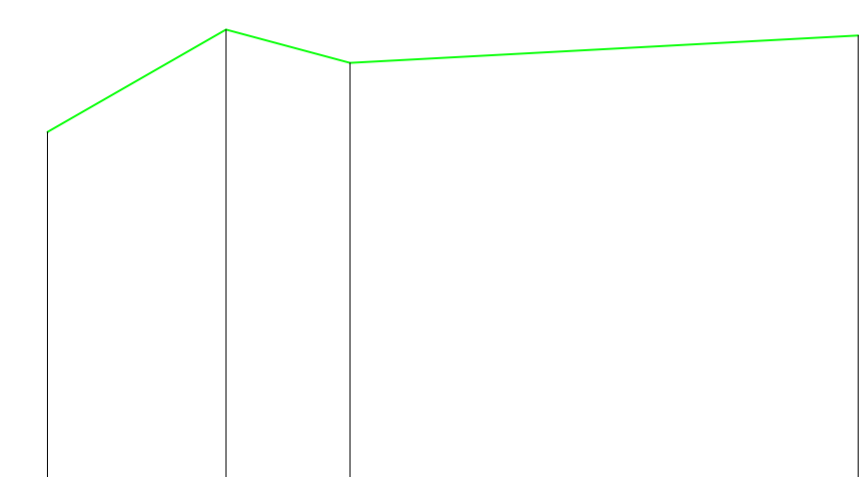


LEGENDA:



SEZ. 1

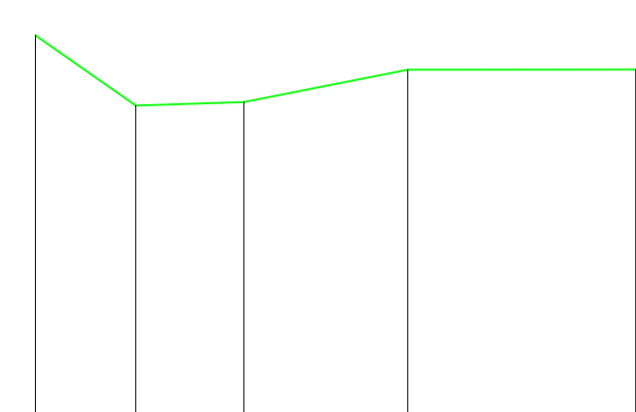
Altezze: 1:20  
Lunghezze: 1:100  
2.00



Picchetti				
Punti	1	2	3	4
Dist. Parziali	2.36	1.64	6.72	
Dist. Progressive				
Quote terreno	2.94	3.21	3.13	3.20

SEZ. 2


Altezze: 1:20  
Lunghezze: 1:100  
2.00



Picchetti					
Punti	1	2	3	4	5
Dist. Parziali	1.33	1.43	2.17	3.02	
Dist. Progressive					
Quote terreno	3.03	2.84	2.85	2.94	2.94

SEZ. 3

Altezze: 1:20  
Lunghezze: 1:100  
2.00

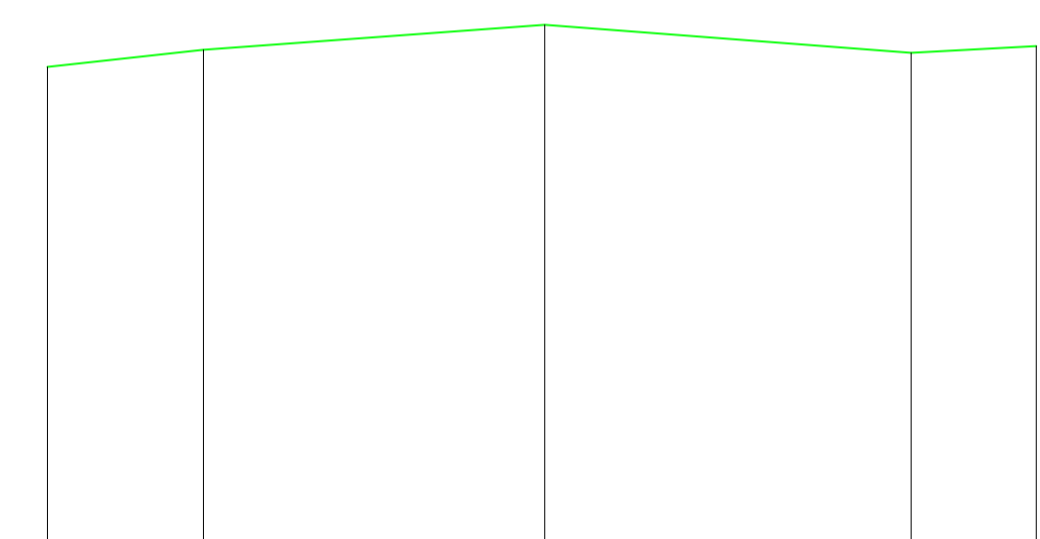


Picchetti					
Punti	1	2	3	4	5
Dist. Parziali	3.49	3.72	3.51	1.53	
Dist. Progressive					
Quote terreno	3.31	3.29	3.34	3.24	3.35

SEZIONI - Scala 1:100

SEZ. 4

Altezze: 1:20  
Lunghezze: 1:100  
2.00



Picchetti					
Punti	1	2	3	4	5
Dist. Parziali	2.06	4.52	4.85	1.66	
Dist. Progressive					
Quote terreno	3.28	3.32	3.39	3.31	3.33

SEZ. 5

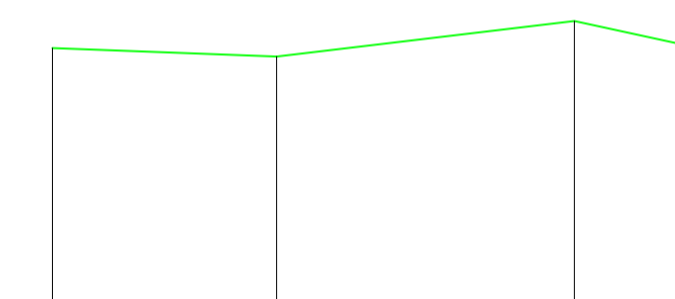
Altezze: 1:20  
Lunghezze: 1:100  
2.00



Picchetti					
Punti	1	2	3	4	5
Dist. Parziali	3.44	3.14	2.09	3.24	
Dist. Progressive					
Quote terreno	2.63	2.34	2.33	2.36	2.59

SEZ. 6

Altezze: 1:20  
Lunghezze: 1:100  
1.00



Picchetti				
Punti	1	2	3	4
Dist. Parziali	2.96	3.94	1.62	
Dist. Progressive				
Quote terreno	1.69	1.67	1.76	1.69

PROFILO

Altezze: 1:20  
Lunghezze: 1:500

1.00



PROFILO - Scala 1:500

Picchetti									
Punti	1	3	4	5	6	7	8	9	
Dist. Parziali		11.61	25.46	13.95	60.53	41.14	61.32	28.60	
Dist. Progressive									
Quote terreno	3.21	2.83	2.84	2.94	3.34	3.39	2.33	2.83	

Parco Molentargius Saline

REGIONE AUTONOMA DI SARDEGNA  
MINISTERO REGIONALE DEL TERRITORIO

PROGETTO DI TUTELA AMBIENTALE DELL'AREA DEL BELLAROSA MAGGIORE, DELLE VASCHE DEL RETROLITORALE E DELLA PIANA DI IS ARENAS - PROGETTI DI VALORIZZAZIONE E TUTELA DEL COMPENDIO MOLENTARGIUS, SALINE, LITORALI

CUP: B25G12000250008

A.T.P. **PROGETTISTI**  
PRAP - ESTUDIOS E PROYECTOS DE ARQUITECTURA PAYSAGISTA Lda  
ARCH. PAES JOAO NUNES  
ARCH. PAES IVAN COLO  
MAURO DI MARTINO E GIANLUCA PUDDU  
INGENIERI ASSOCIATI  
ING. MAURO DI MARTINO  
ING. GIANLUCA PUDDU

ING. MARCO ATZORI  
ING. MICHELE ZARA  
IAT CONSULENZA E PROGETTI S.r.l.  
ING. GIUSEPPE FRONGIA  
ING. MAURO FANTI  
ING. SIMONE MANCONI  
ING. ANTONIO DEDONI

Fase di progetto **PROGETTO DEFINITIVO - ESECUTIVO**  
Sezione: SEZIONI 1 - RELIEVI E VIABILITA' PIANA IS ARENAS  
Oggetto: PIANA DI IS ARENAS  
Planimetrie - Profili - Sezioni  
Viabilità esistente (Via delle Mimose)

Scale: VARIE  
Data: SETTEMBRE 2018  
Fav: 15

Comitatone: PARCO REGIONALE MOLENTARGIUS SALINE  
P.L.P.

CONSULENTE:  
Gruppo di lavoro:  
ARCH. PAES PATRIZIA REZZO  
ARCH. CLAUDIO ZEDDA  
ING. GIANLUCA PUDDU  
ARCH. ANGELO MONTIS  
ING. SIMONE MANCONI  
ING. GIUSEPPE FRONGIA  
ING. MAURO CASTI  
ING. MAURIZIO MEDDA  
ING. GIANFRANCO CORICA

Rev. Data. Modificazione. Redatto. Verificato. Approvato. AutORIZZATO