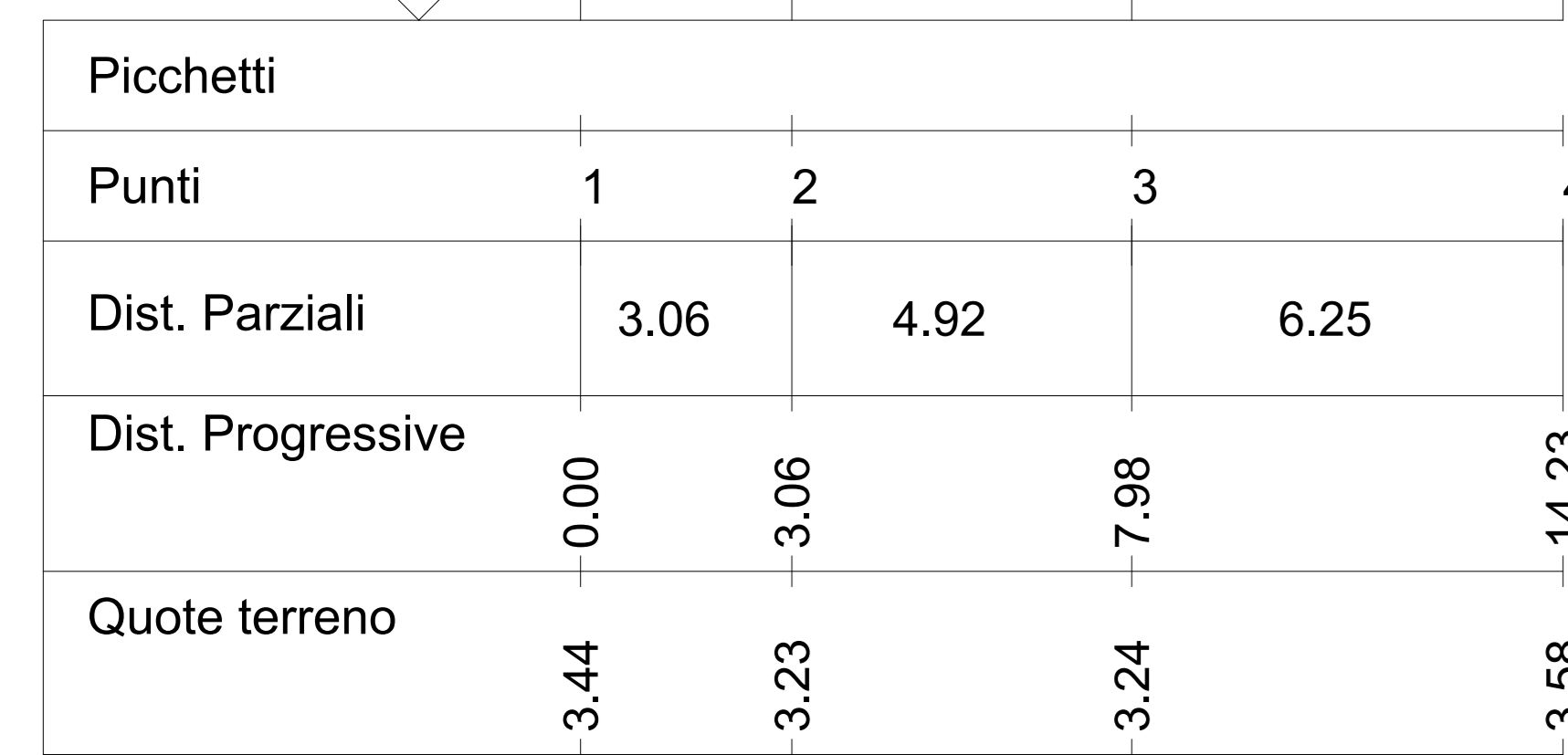


LEGENDA:

NUMERO PUNTO | CODICE PUNTO
 1656 | 1657
 1658 | 1659
 QUOTA PUNTO

SEZ. 1

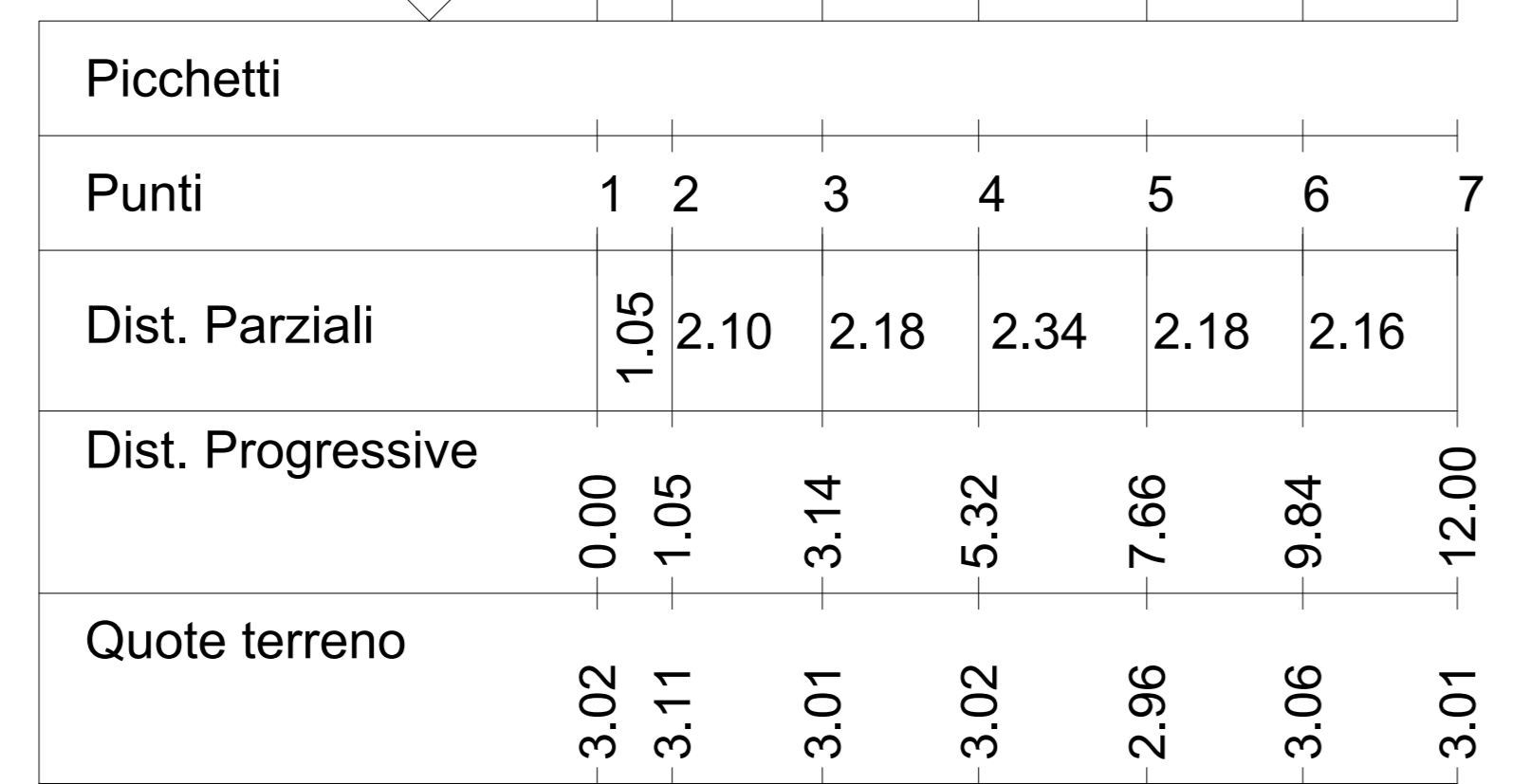
Altezze: 1:20
 Lunghezze: 1:100
 2.00



Picchetti				
Punti	1	2	3	4
Dist. Parziali	3.06	4.92	6.25	
Dist. Progressive	0.00	3.06	7.98	14.23
Quote terreno	3.44	3.23	3.24	3.58

SEZ. 2

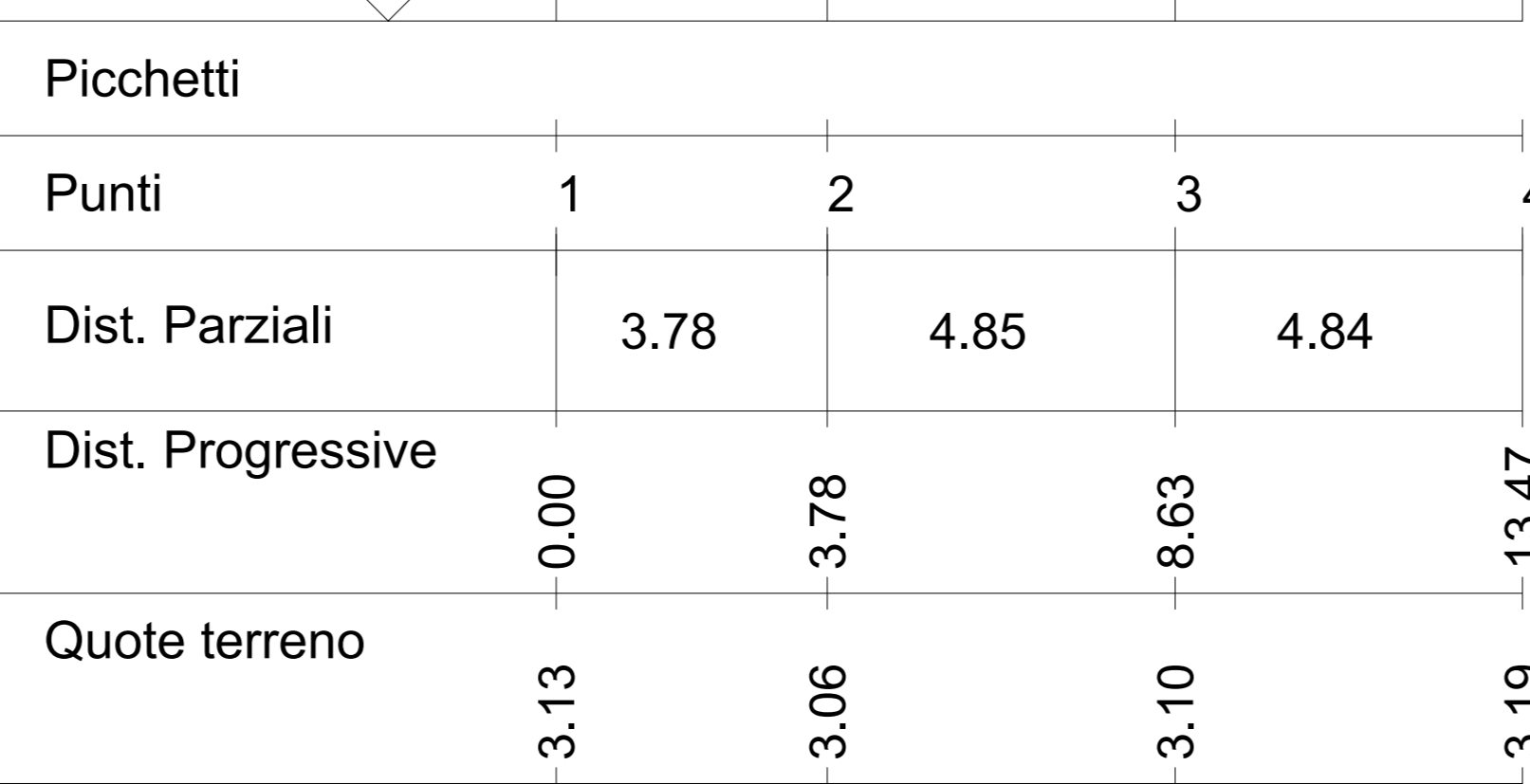
Altezze: 1:20
 Lunghezze: 1:100
 2.00



Picchetti							
Punti	1	2	3	4	5	6	7
Dist. Parziali	1.05	2.10	2.18	2.34	2.18	2.16	
Dist. Progressive	0.00	1.05	3.14	5.32	7.66	9.84	12.00
Quote terreno	3.02	3.11	3.01	3.02	2.96	3.06	3.01

SEZ. 3

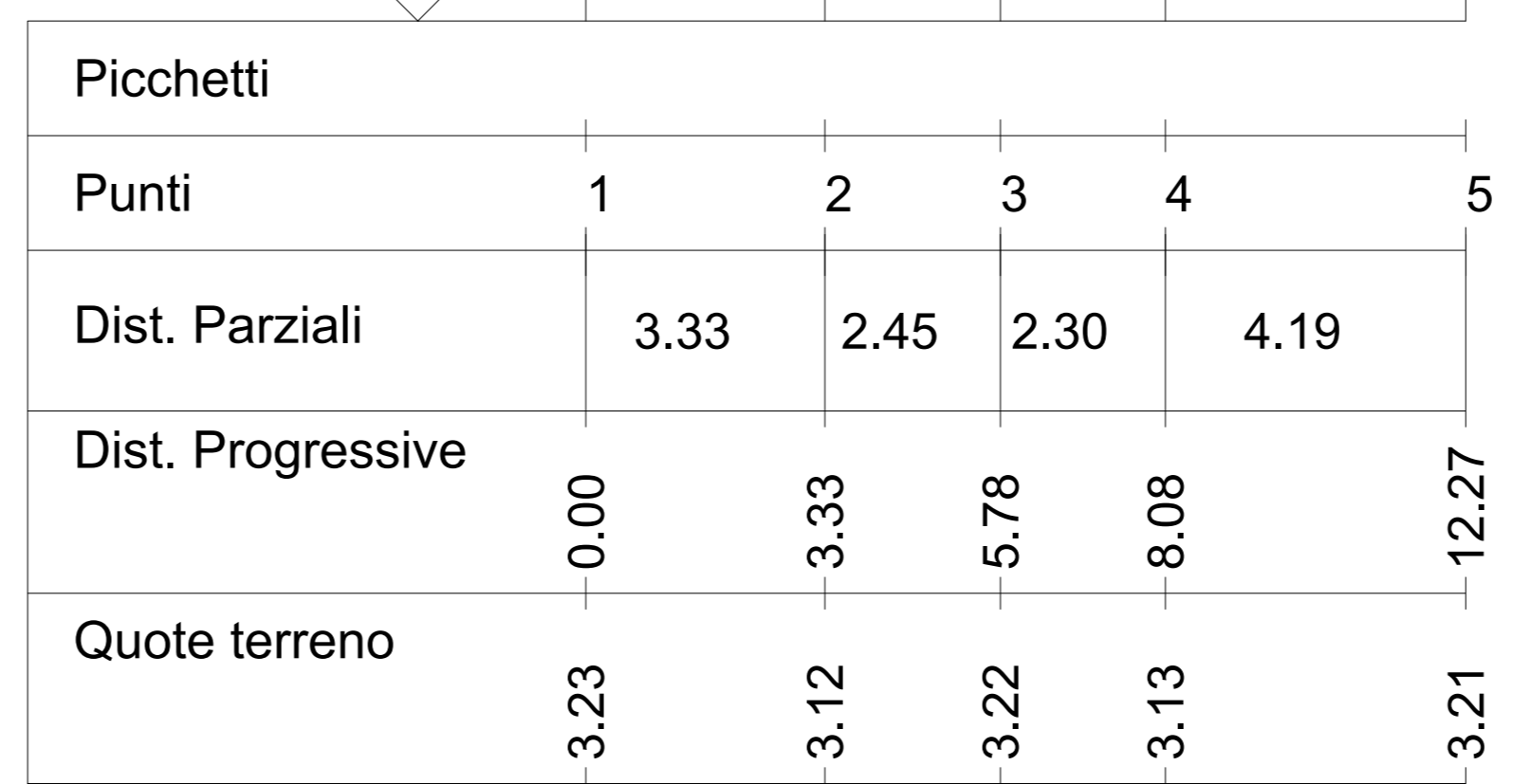
Altezze: 1:20
 Lunghezze: 1:100
 2.00



Picchetti				
Punti	1	2	3	4
Dist. Parziali	3.78	4.85	4.84	
Dist. Progressive	0.00	3.78	8.63	13.47
Quote terreno	3.13	3.06	3.10	3.19

SEZ. 4

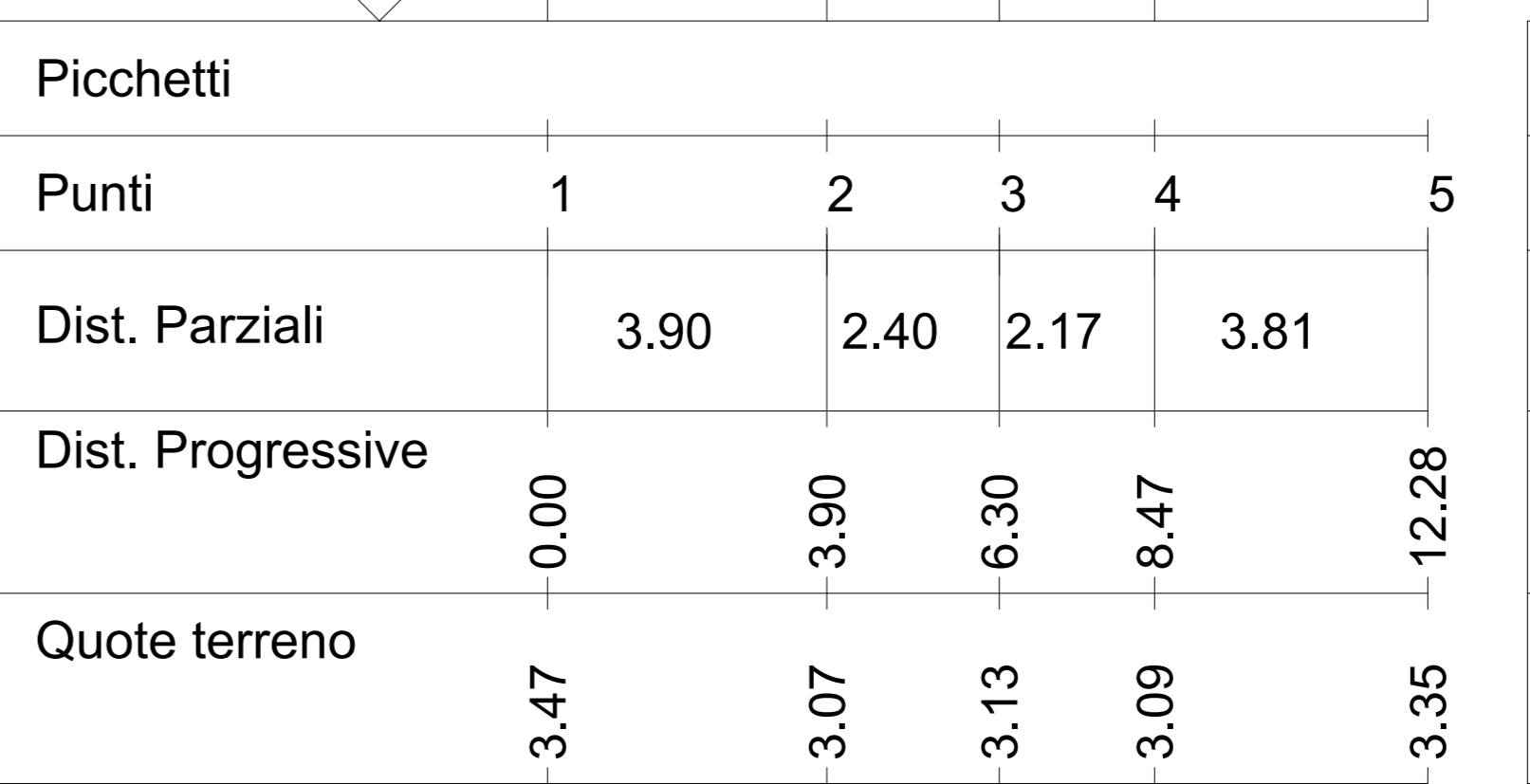
Altezze: 1:20
 Lunghezze: 1:100
 2.00



Picchetti					
Punti	1	2	3	4	5
Dist. Parziali	3.33	2.45	2.30	4.19	
Dist. Progressive	0.00	3.33	5.78	8.08	12.27
Quote terreno	3.23	3.12	3.22	3.13	3.21

SEZ. 5

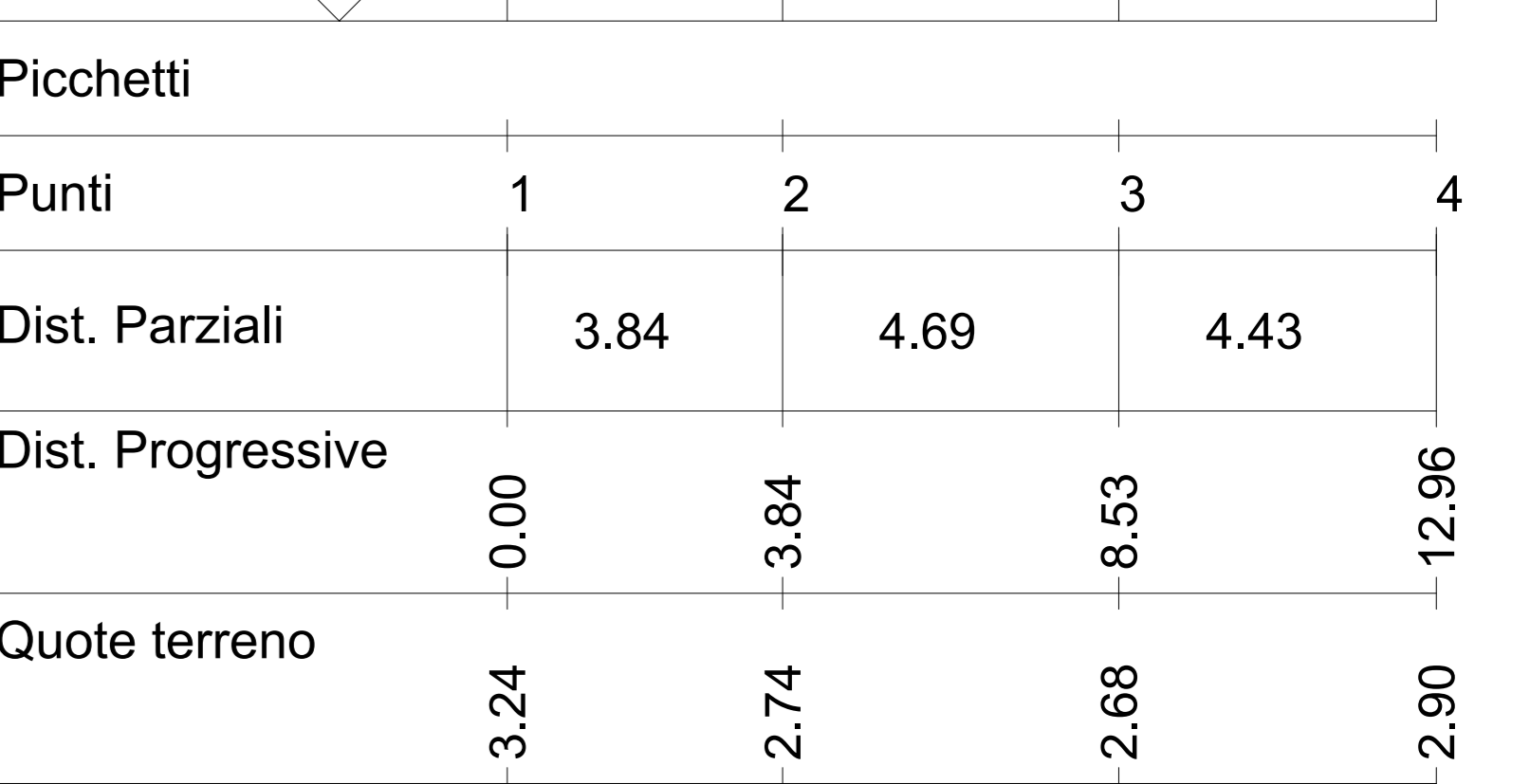
Altezze: 1:20
 Lunghezze: 1:100
 2.00



Picchetti					
Punti	1	2	3	4	5
Dist. Parziali	3.90	2.40	2.17	3.81	
Dist. Progressive	0.00	3.90	6.30	8.47	12.28
Quote terreno	3.47	3.07	3.13	3.09	3.35

SEZ. 6

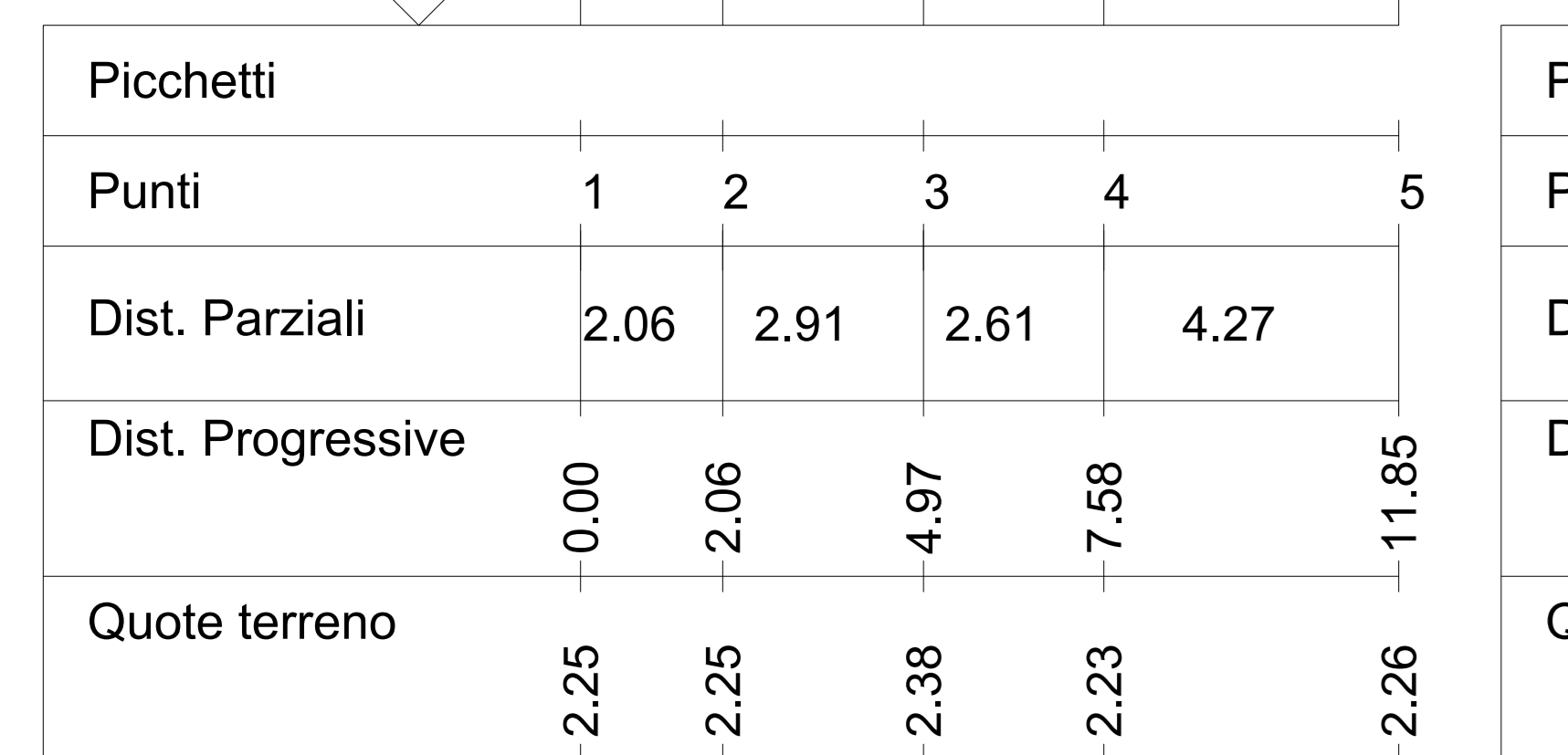
Altezze: 1:20
 Lunghezze: 1:100
 2.00



Picchetti				
Punti	1	2	3	4
Dist. Parziali	3.84	4.69	4.43	
Dist. Progressive	0.00	3.84	8.53	12.96
Quote terreno	3.24	2.74	2.68	2.90

SEZ. 7

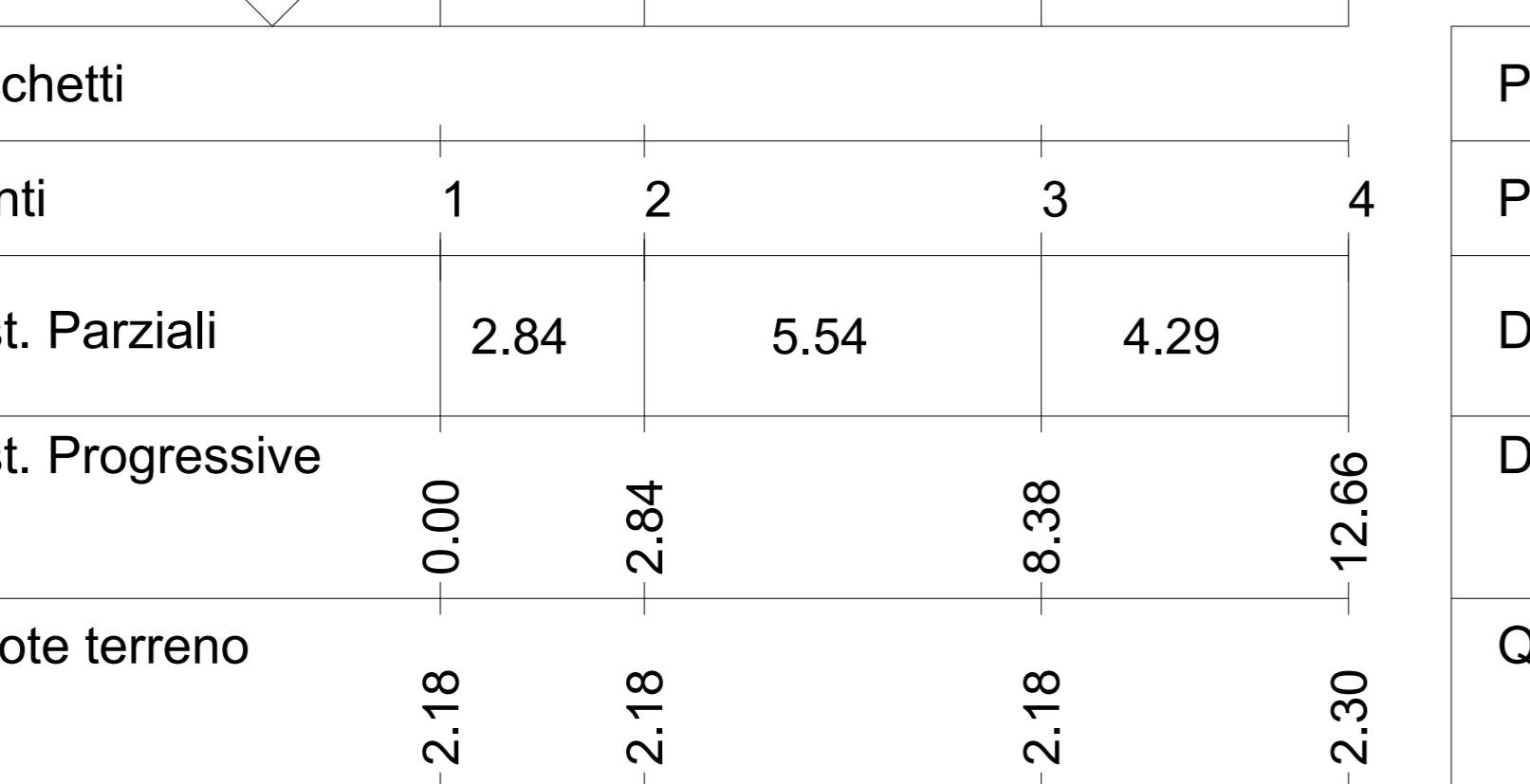
Altezze: 1:20
 Lunghezze: 1:100
 1.00



Picchetti					
Punti	1	2	3	4	5
Dist. Parziali	2.06	2.91	2.61	4.27	
Dist. Progressive	0.00	2.06	4.97	7.58	11.85
Quote terreno	2.25	2.25	2.38	2.23	2.26

SEZ. 8

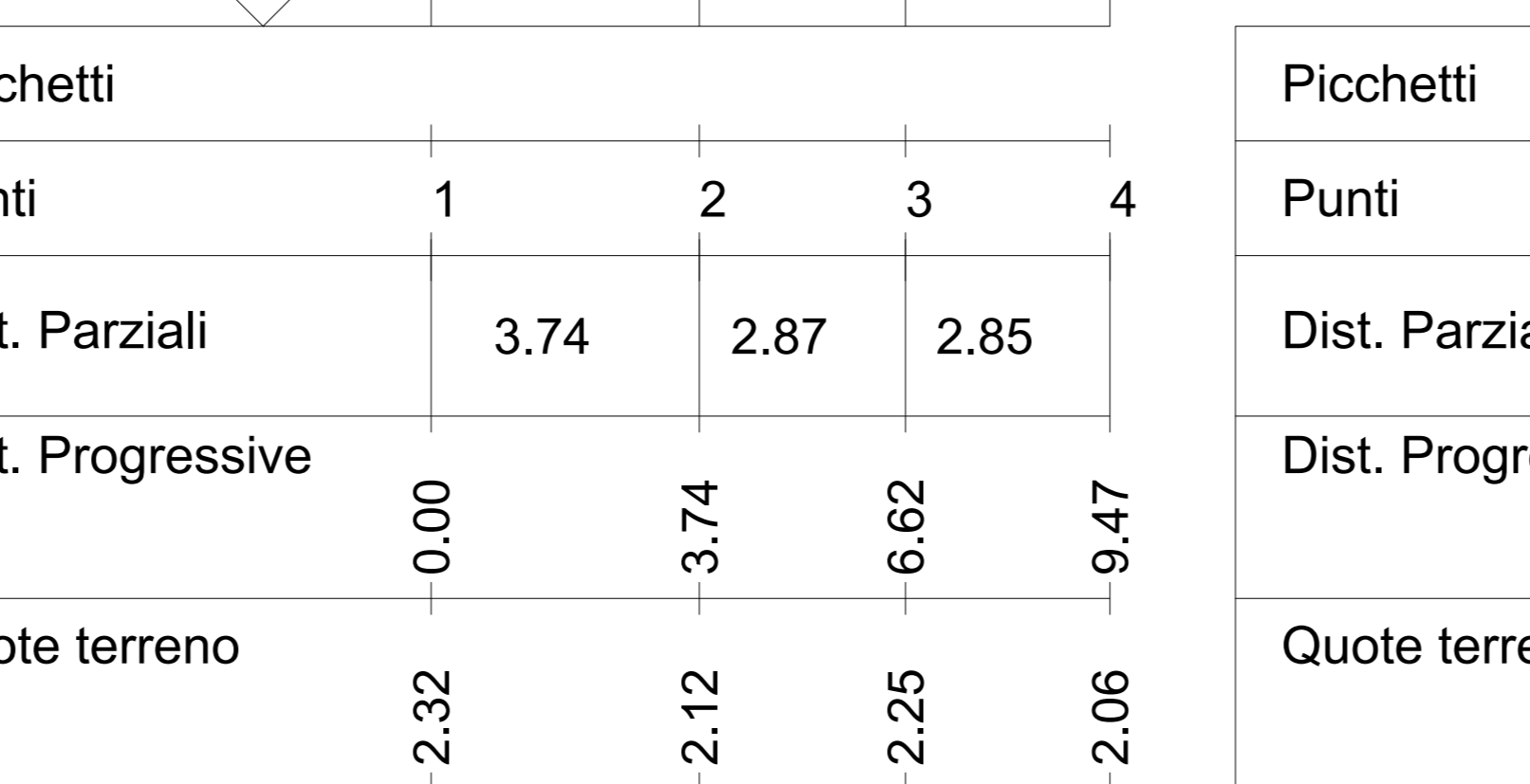
Altezze: 1:20
 Lunghezze: 1:100
 1.00



Picchetti				
Punti	1	2	3	4
Dist. Parziali	2.84	5.54	4.29	
Dist. Progressive	0.00	2.84	8.38	12.66
Quote terreno	2.18	2.18	2.18	2.30

SEZ. 9


Altezze: 1:20
 Lunghezze: 1:100
 1.00



Picchetti				
Punti	1	2	3	4
Dist. Parziali	3.74	2.87	2.85	
Dist. Progressive	0.00	3.74	6.62	9.47
Quote terreno	2.32	2.12	2.25	2.06

SEZ. 10

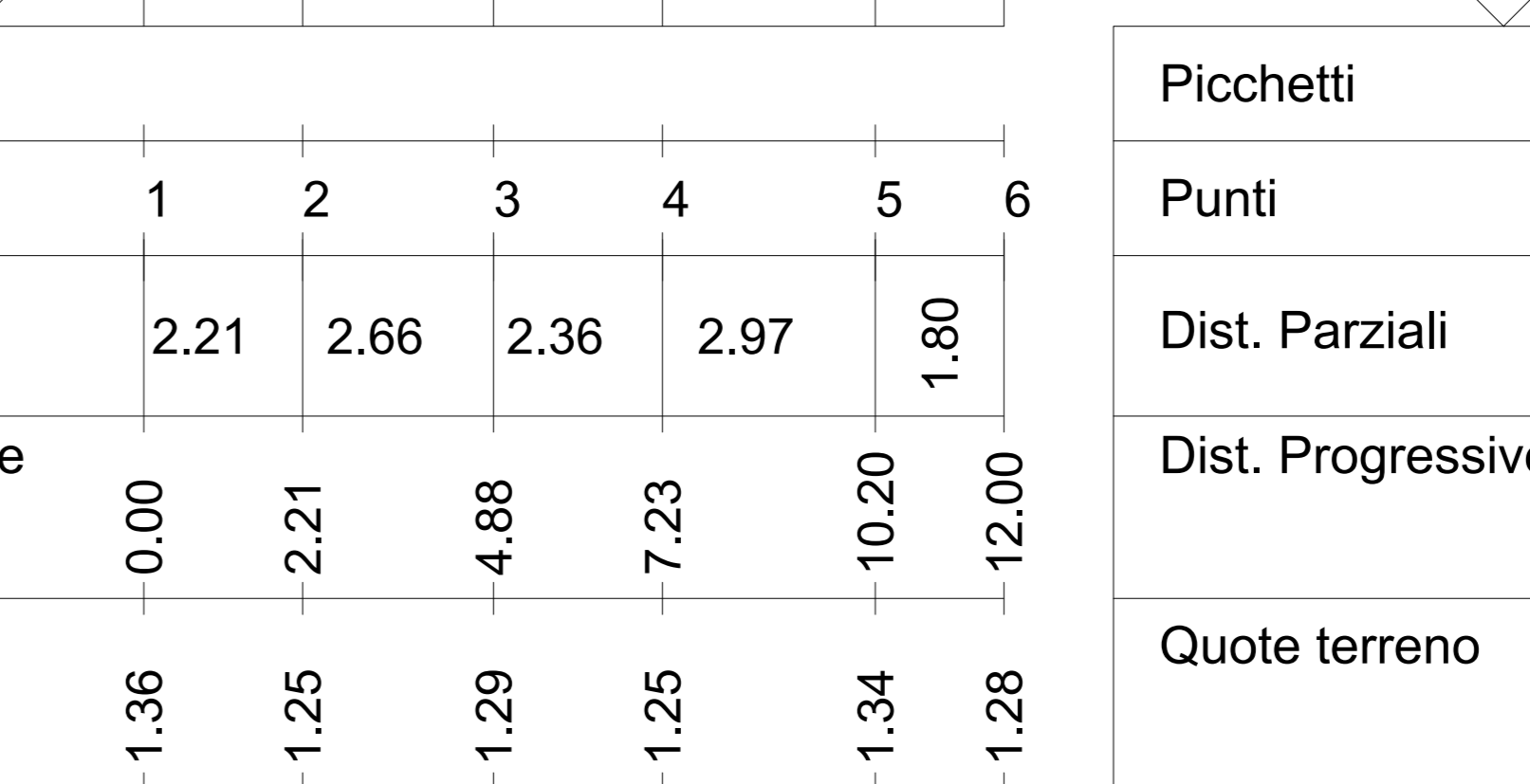
Altezze: 1:20
 Lunghezze: 1:100
 1.00



Picchetti					
Punti	1	2	3	4	5
Dist. Parziali	1.35	3.03	3.23	4.44	
Dist. Progressive	0.00	1.35	4.38	7.61	12.05
Quote terreno	1.71	1.74	1.86	1.78	1.91

SEZ. 11

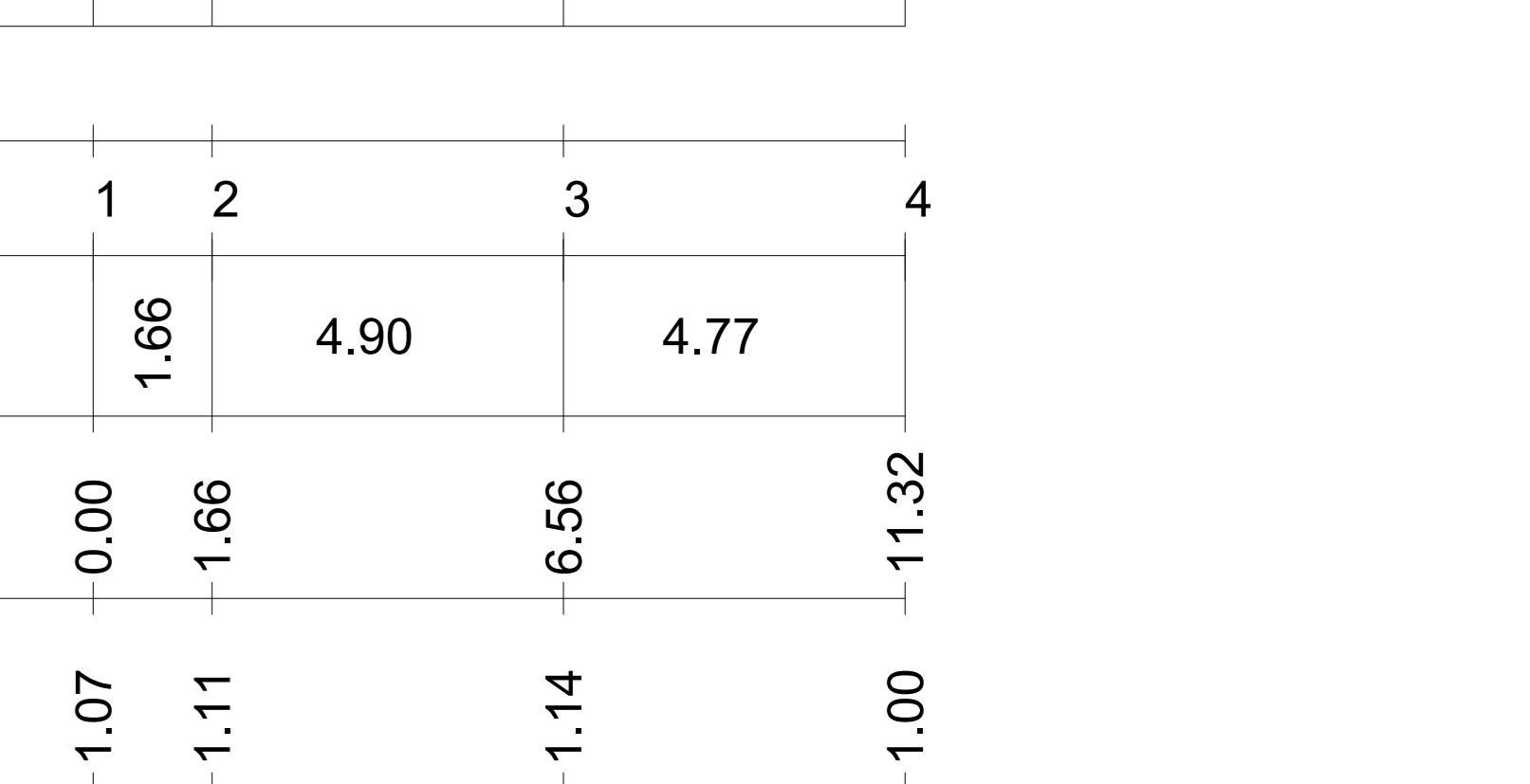
Altezze: 1:20
 Lunghezze: 1:100
 1.00



Picchetti						
Punti	1	2	3	4	5	6
Dist. Parziali	2.21	2.66	2.36	2.97	1.80	
Dist. Progressive	0.00	2.21	4.88	7.23	10.20	12.00
Quote terreno	1.36	1.25	1.29	1.25	1.34	1.28

SEZ. 12

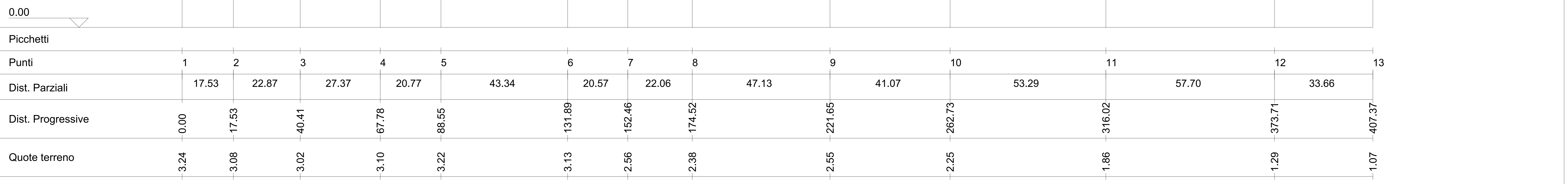
Altezze: 1:20
 Lunghezze: 1:100
 0.00



Picchetti				
Punti	1	2	3	4
Dist. Parziali	1.66	4.90	4.77	
Dist. Progressive	0.00	1.66	6.56	11.32
Quote terreno	1.07	1.11	1.14	1.00

PROFILO

Altezze: 1:20
 Lunghezze: 1:500



Picchetti													
Punti	1	2	3	4	5	6	7	8	9	10	11	12	13
Dist. Parziali	17.53	22.87	27.37	20.77	43.34	20.57	22.06	47.13	41.07	53.29	57.70	33.66	
Dist. Progressive	0.00	17.53	40.41	67.78	88.55	131.89	152.46	174.52	221.65	262.73	316.02	373.71	407.37
Quote terreno	3.24	3.08	3.02	3.10	3.22	3.13	2.56	2.38	2.55	2.25	1.86	1.29	1.07

PROGETTO DI TUTELA AMBIENTALE DELL'AREA DEL BELLAROSA MAGGIORE, DELLE VASCHE DEL RETROLITORALE E DELLA PIANA DI IS ARENAS - PROGETTI DI VALORIZZAZIONE E TUTELA DEL COMPENDIO MOLENTARGIUS, SALINE, LITORALI

CUP: B26G12000250008

A.T.P. PROGETTISTI
 PROGAP - ESTUDIOS E PROYECTOS DE ARQUITECTURA PABLAGISTA LDA
 ARCH. PAES: JOAO NUNES
 ARCH. PAES: RAY COLELI
 MAURO DI MARTINO E GIANLUCA PUDDU
 ING. MAURO DI MARTINO
 ING. GIANLUCA PUDDU
 ING. MARCO ATZORI
 ING. MICHELE ZARA
 IAT CONSULTING & PROGETTI S.r.l.
 ING. GIUSEPPE FRONGIA
 ING. MAURO FANTI
 GEOL. SIMONE MANCONI
 ING. ANTONIO DE DONI

PROGETTO DEFINITIVO - ESECUTIVO
 SEZIONE I - RELIEV E VIABILITA' PIANA IS ARENAS
 Oggetto: PIANA DI IS ARENAS Planimetrie - Profili - Sezioni Viabilità esistente (Via delle Violette)
 Scale: VARIE
 Data: SETTEMBRE 2018
 Foglio: 14

CONSULENTE: ING. ANTONIO DE DONI
 GRUPPO DI LAVORO: ARCH. PAES: RAY COLELI, ARCH. PAES: JOAO NUNES, ARCH. CLAUDIO ZECCHI, ARCH. GIANLUCA PUDDU, ARCH. GIANLUCA PUDDU, ARCH. ANGELO MARTELLI, ARCH. SIMONE MANCONI, ARCH. GIUSEPPE FRONGIA, ARCH. ALBERTO CIVANZI

Rev: _____ Data: _____ Modificazioni: _____ Redatto: _____ Verificato: _____ Approvato: _____ Autorizzato: _____