









**PROGETTO DI TUTELA AMBIENTALE DELL'AREA DEL BELLAROSA  
MAGGIORE, DELLE VASCHE DEL RETROLITORALE E DELLA PIANA DI IS  
ARENAS - PROGETTI DI VALORIZZAZIONE E TUTELA DEL COMPENDIO  
MOLENTARGIUS, SALINE, LITORALI**

CUP: B25G12000250008



<b>A.T.P.</b>	<b>PROGETTISTI</b>
 Estudios e Projectos de Arquitectura Paisagista, Lda.	<b>PROAP - ESTUDOS E PROJECTOS DE ARQUITECTURA PAISAGISTA Lda</b> ARCH. PAES. JOÃO NUNES ARCH. PAES. IÑAKI ZOILO
 Tavara di Sardegna & Silesiana Padoa.	<b>MAURO DI MARTINO E GIANLUCA PUDDU INGEGNERI ASSOCIATI</b> ING. MAURO DI MARTINO ING. GIANLUCA PUDDU
 Marco Atzori Ingegnere Civile Edile, P.I.D. Master in Architettura.	<b>ING. MARCO ATZORI</b>
 Michele Zara	<b>ING. MICHELE ZARA</b>
 IAT CONSULTING	<b>IAT CONSULENZA E PROGETTI S.r.l.</b> ING. GIUSEPPE FRONGIA
	<b>ING. MAURO FANTI</b>
 Simone Manconi	<b>GEOL. SIMONE MANCONI</b>
	<b>ING. ANTONIO DEDONI</b>

Fase di progetto			<b>PROGETTO DEFINITIVO - ESECUTIVO</b>
Sezione:			<b>SEZIONE E- INTERVENTI SISTEMA ACQUE SALATE</b>
Oggetto:			<b>CIRCONDARIALE Sezioni attuale - Tratto C6-C7 Sezioni</b>
Scala	Data	Tav.	
1:100	SETTEMBRE 2018	<b>E.9</b>	
Committente: PARCO REGIONALE MOLENTARGIUS -SALINE			
R.U.P.			

<b>CONSULENTI FASE DEFINITIVA:</b>	<b>GRUPPO DI LAVORO:</b>
<u>Agronomia:</u> DOTT. AGR. RAIMONDO CONGIU DOTT. AGR. GIORGIA MARONGIU	ARCH. PAES. PATRIZIA RIZZO ARCH. CLAUDIO ZEDDA ING. GIANLUCA MELIS
<u>Impianti-Automazioni:</u> DOTT. ING. GIUSEPPE PUDDU	ARCH. I. ANGELO MONTIS ING. EMANUELA SPIGA
<u>Aspetti Naturalistici:</u> DOTT. NAT. MAURO CASTI DOTT. NAT. MAURIZIO MEDDA	GEOM. GIAMPIETRO VARGIU ARCH. ALBERTO ONNIS
<u>Strutture:</u> ING. GIANFRANCO CORDA	

File: e15 sezioni degli interventi							
Rev	Data	Motivazione	Redatto	Verificato	Approvato	Autorizzato	

SEZIONE N. : 147  
 DIST. PROG. : 2604.686  
 DIST. PREC. : 4.686  
 DIST. SUCC. : 20.314

SCALA 1:100

QT. RIF. -6.026

QUOTE TERRENO	0.207	0.216	0.482	0.494	0.573	0.615	0.729	0.741
DIST. PARZIALI TERRENO	1.975	0.195	1.357	0.735	2.005	0.202		
QUOTE PROGETTO								
DIST. PARZIALI PROGETTO								

SEZIONE N. : 141  
 DIST. PROG. : 2500.264  
 DIST. PREC. : 25.264  
 DIST. SUCC. : 24.736

SCALA 1:100

QT. RIF. -6.056

QUOTE TERRENO	0.282	0.278	0.434	0.442	0.442	0.442	0.442	0.600
DIST. PARZIALI TERRENO	1.699	0.112	0.170	0.946				
QUOTE PROGETTO								
DIST. PARZIALI PROGETTO								

SEZIONE N. : 149  
 DIST. PROG. : 2650.000  
 DIST. PREC. : 25.000  
 DIST. SUCC. : 24.158

SCALA 1:100

QT. RIF. -5.932

QUOTE TERRENO	0.300	0.441	0.531	0.694	0.773	0.836		
DIST. PARZIALI TERRENO	1.154	0.765	2.107	1.035	1.492			
QUOTE PROGETTO								
DIST. PARZIALI PROGETTO								

SEZIONE N. : 143  
 DIST. PROG. : 2531.269  
 DIST. PREC. : 6.269  
 DIST. SUCC. : 18.731

SCALA 1:100

QT. RIF. -6.097

QUOTE TERRENO	0.099	0.439	0.439	0.537	0.667	0.707		
DIST. PARZIALI TERRENO	2.352	0.189	0.941	1.556	0.288	0.707		
QUOTE PROGETTO								
DIST. PARZIALI PROGETTO								

SEZIONE N. : 155  
 DIST. PRG. : 2771.899  
 DIST. PREC. : 21.899  
 DIST. SUCC. : 3.101

SCALA 1:100

QT. RIF. -5.788

QUOTE TERRENO	0.646	0.649	0.649	0.778
DIST. PARZIALI TERRENO	2.606	0.739	2.310	
QUOTE PROGETTO				
DIST. PARZIALI PROGETTO				

SEZIONE N. : 151  
 DIST. PRG. : 2700.000  
 DIST. PREC. : 25.842  
 DIST. SUCC. : 25.000

SCALA 1:100

QT. RIF. -5.346

QUOTE TERRENO	1.247	1.127	1.089	1.070	1.051	1.076
DIST. PARZIALI TERRENO	2.422	0.771	1.808	0.288		
QUOTE PROGETTO						
DIST. PARZIALI PROGETTO						

SEZIONE N. : 157  
 DIST. PRG. : 2793.870  
 DIST. PREC. : 18.870  
 DIST. SUCC. : 6.130

SCALA 1:100

QT. RIF. -5.755

QUOTE TERRENO	0.803	0.770	0.750	0.743	0.687
DIST. PARZIALI TERRENO	0.391	1.993	2.315		
QUOTE PROGETTO					
DIST. PARZIALI PROGETTO					

SEZIONE N. : 153  
 DIST. PRG. : 2736.324  
 DIST. PREC. : 11.324  
 DIST. SUCC. : 13.676

SCALA 1:100

QT. RIF. -5.859

QUOTE TERRENO	0.674	0.644	0.637	0.541	0.740	0.741
DIST. PARZIALI TERRENO	2.137	0.538	1.106	0.976		
QUOTE PROGETTO						
DIST. PARZIALI PROGETTO						

SEZIONE N. : 164  
 DIST. PRG. : 2925.000  
 DIST. PREC. : 25.000  
 DIST. SUCC. : 18.592

SCALA 1:100

QT. RIF. -5.576

QUOTE TERREND	1.047	0.835 0.834	0.905	0.821	0.802
DIST. PARZIALI TERREND	2.264	0.660	1.829	0.893	
QUOTE PROGETTO					
DIST. PARZIALI PROGETTO					

SEZIONE N. : 160  
 DIST. PRG. : 2850.000  
 DIST. PREC. : 25.000  
 DIST. SUCC. : 12.110

SCALA 1:100

QT. RIF. -5.614

QUOTE TERREND	1.081	0.861	0.749 0.699	0.690 0.717
DIST. PARZIALI TERREND	3.231	1.636	0.203 0.526	0.262
QUOTE PROGETTO				
DIST. PARZIALI PROGETTO				

SEZIONE N. : 165  
 DIST. PRG. : 2943.592  
 DIST. PREC. : 18.592  
 DIST. SUCC. : 6.408

SCALA 1:100

QT. RIF. -5.599

QUOTE TERREND	1.023	0.883	0.828	0.783 0.779
DIST. PARZIALI TERREND	2.749	1.094	2.043	
QUOTE PROGETTO				
DIST. PARZIALI PROGETTO				

SEZIONE N. : 162  
 DIST. PRG. : 2875.000  
 DIST. PREC. : 12.890  
 DIST. SUCC. : 25.000

SCALA 1:100

QT. RIF. -5.611

QUOTE TERREND	1.079	1.019	0.740 0.746	0.699	0.650
DIST. PARZIALI TERREND	0.885	1.099	0.135	2.732	1.458
QUOTE PROGETTO					
DIST. PARZIALI PROGETTO					

SEZIONE N. : 170  
 DIST. PROG. : 3047.289  
 DIST. PREC. : 22.289  
 DIST. SUCC. : 2.711

SCALA 1: 100

QT. RIF. -5.625

QUOTE TERRENO	0.856	0.856	0.860	0.864	0.898
DIST. PARZIALI TERRENO	0.118	1.856	0.644	1.317	
QUOTE PROGETTO					
DIST. PARZIALI PROGETTO					

SEZIONE N. : 167  
 DIST. PROG. : 2975.000  
 DIST. PREC. : 25.000  
 DIST. SUCC. : 25.000

SCALA 1: 100

QT. RIF. -5.427

QUOTE TERRENO	1.188	1.087	0.990	0.968	0.967
DIST. PARZIALI TERRENO	1.833	1.749	2.378	0.245	0.244
QUOTE PROGETTO					
DIST. PARZIALI PROGETTO					

SEZIONE N. : 173  
 DIST. PROG. : 3100.000  
 DIST. PREC. : 25.000  
 DIST. SUCC. : 25.000

SCALA 1: 100

QT. RIF. -5.508

QUOTE TERRENO	1.027	1.022	1.037	0.984	0.946	0.968
DIST. PARZIALI TERRENO	2.045	1.608	0.910	0.634	1.096	
QUOTE PROGETTO						
DIST. PARZIALI PROGETTO						

SEZIONE N. : 169  
 DIST. PROG. : 3025.000  
 DIST. PREC. : 25.000  
 DIST. SUCC. : 22.289

SCALA 1: 100

QT. RIF. -5.630

QUOTE TERRENO	0.924	0.912	0.880	0.806	0.808	0.926	0.925
DIST. PARZIALI TERRENO	0.310	1.323	3.047	0.680	0.575	0.283	0.244
QUOTE PROGETTO							
DIST. PARZIALI PROGETTO							

SEZIONE N. : 179  
 DIST. PROG. : 3250.000  
 DIST. PREC. : 25.000  
 DIST. SUCC. : 25.000

SCALA 1: 100

QT. RIF. -5.640

QUOTE TERRENO	0.914 0.960		0.800 0.810	0.849
DIST. PARZIALI TERRENO	0.156	3.312	0.387	1.427
QUOTE PROGETTO				
DIST. PARZIALI PROGETTO				

SEZIONE N. : 175  
 DIST. PROG. : 3150.000  
 DIST. PREC. : 25.000  
 DIST. SUCC. : 25.000

SCALA 1: 100

QT. RIF. -5.467

QUOTE TERRENO	1.118		0.948	0.991 0.980	0.958	0.973
DIST. PARZIALI TERRENO		2.823		2.188	0.302 0.607	0.659
QUOTE PROGETTO						
DIST. PARZIALI PROGETTO						

SEZIONE N. : 182  
 DIST. PROG. : 3325.000  
 DIST. PREC. : 25.000  
 DIST. SUCC. : 25.000

SCALA 1: 100

QT. RIF. -5.572

QUOTE TERRENO	1.165 1.146		0.696 0.691	0.712	0.818
DIST. PARZIALI TERRENO	0.275	4.651	0.340	1.436	
QUOTE PROGETTO					
DIST. PARZIALI PROGETTO					

SEZIONE N. : 177  
 DIST. PROG. : 3200.000  
 DIST. PREC. : 25.000  
 DIST. SUCC. : 25.000

SCALA 1: 100

QT. RIF. -5.420

QUOTE TERRENO	1.103 1.094 1.096		1.003	0.984	1.175
DIST. PARZIALI TERRENO	0.215 0.191	2.330	0.478	1.323	
QUOTE PROGETTO					
DIST. PARZIALI PROGETTO					

SEZIONE N. : 187  
 DIST. PRG. : 3440.990  
 DIST. PREC. : 15.990  
 DIST. SUCC. : 9.010

ALA 1: 100

QT. RIF. -5.554

QUOTE TERRENO	0.545	0.656	0.943	0.998	1.063	1.348	1.331
DIST. PARZIALI TERRENO	1.405	3.331	1.068	1.280	4.250	0.720	
QUOTE PROGETTO							
DIST. PARZIALI PROGETTO							

SEZIONE N. : 184  
 DIST. PRG. : 3373.024  
 DIST. PREC. : 23.024  
 DIST. SUCC. : 26.976

SCALA 1: 100

QT. RIF. -5.570

QUOTE TERRENO	1.080	0.932	0.895	0.780	0.850	0.963	0.965
DIST. PARZIALI TERRENO	3.871	0.450	1.401	0.396	1.853		
QUOTE PROGETTO							
DIST. PARZIALI PROGETTO							

SEZIONE N. : 189  
 DIST. PRG. : 3475.000  
 DIST. PREC. : 25.000  
 DIST. SUCC. : 25.000

ALA 1: 100

QT. RIF. -5.471

QUOTE TERRENO	0.663	0.677	0.761	0.923	1.171	1.186	1.218	1.394
DIST. PARZIALI TERRENO	1.313	2.388	0.794	1.842	0.942	1.916	1.981	4.
QUOTE PROGETTO								
DIST. PARZIALI PROGETTO								

SEZIONE N. : 185  
 DIST. PRG. : 3400.000  
 DIST. PREC. : 26.976  
 DIST. SUCC. : 25.000

SCALA 1: 100

QT. RIF. -5.249

QUOTE TERRENO	1.074	1.225	1.243	0.939	1.053	1.321	1.563
DIST. PARZIALI TERRENO	5.508	0.634	0.845	2.388	1.862		
QUOTE PROGETTO							
DIST. PARZIALI PROGETTO							

SEZIONE N. : 190  
 DIST. PRDG. : 3500.000  
 DIST. PREC. : 25.000  
 DIST. SUCC. : 16.007

SCALA 1:100

QT. RIF. -5.634

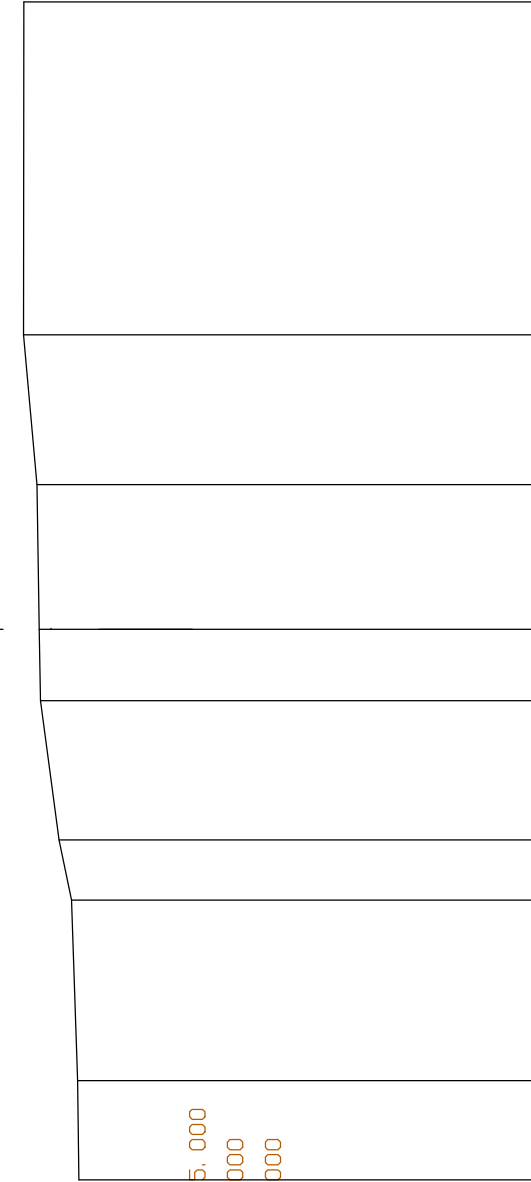
QUOTE TERREND	0.734	0.998	0.959	0.921	0.920	0.882
DIST. PARZIALI TERREND	3.554	1.829	1.763	0.911	1.758	
QUOTE PROGETTO						
DIST. PARZIALI PROGETTO						

SEZIONE N. : 192  
 DIST. PRDG. : 3525.000  
 DIST. PREC. : 8.993  
 DIST. SUCC. : 6.147

SCALA 1:100

QT. RIF. -5.602

QUOTE TERREND	1.022	0.782	0.844	0.774	0.803
DIST. PARZIALI TERREND	2.095	0.690	1.334	0.800	0.454
QUOTE PROGETTO					
DIST. PARZIALI PROGETTO					



SEZIONE N. : 189  
 DIST. PRDG. : 3475.000  
 DIST. PREC. : 25.000  
 DIST. SUCC. : 25.000

SCALA 1:100

QT. RIF. -5.471

QUOTE TERREND	886 '1	4.399		
DIST. PARZIALI TERREND	866 '1	1.981		
QUOTE PROGETTO	812 '1	1.916		
DIST. PARZIALI PROGETTO	981 '1	0.942		
	171 '1	1.842		
	0 923	0.794		
	0 762	2.388		
	0 677	1.313		
	0 693			



SEZIONE N. : 196  
 DIST. PROG. : 3575.000  
 DIST. PREC. : 25.000  
 DIST. SUCC. : 25.000

SCALA 1: 100

QT. RIF. -5.347

QUOTE TERREND	1.231 1.283	1.158	1.120	1.066 1.064 1.073	1.242
DIST. PARZIALI TERREND	1.567	0.895	1.797	0.116 1.021	
QUOTE PROGETTO					
DIST. PARZIALI PROGETTO					

SEZIONE N. : 193  
 DIST. PROG. : 3531.147  
 DIST. PREC. : 6.147  
 DIST. SUCC. : 14.690

SCALA 1: 100

QT. RIF. -5.445

QUOTE TERREND	1.123	1.015 1.003 0.986	1.094
DIST. PARZIALI TERREND	1.845	0.141 0.137	1.675
QUOTE PROGETTO			
DIST. PARZIALI PROGETTO			

SEZIONE N. : 197  
 DIST. PROG. : 3600.000  
 DIST. PREC. : 25.000  
 DIST. SUCC. : 25.000

SCALA 1: 100

QT. RIF. -5.519

QUOTE TERREND	1.150	1.049	0.872 0.864 0.857	0.814 0.814	0.987 1.004
DIST. PARZIALI TERREND	0.633	1.111	0.281 0.146	2.303	0.809 0.103 1.004
QUOTE PROGETTO					
DIST. PARZIALI PROGETTO					

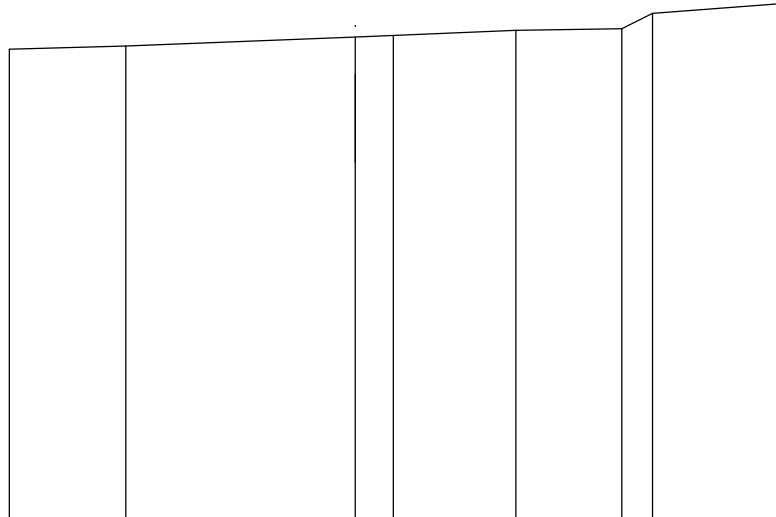
SEZIONE N. : 194  
 DIST. PROG. : 3545.837  
 DIST. PREC. : 14.690  
 DIST. SUCC. : 4.163

SCALA 1: 100

QT. RIF. -5.850

QUOTE TERREND	0.806	0.630	0.542 0.560	0.495	0.673 0.663
DIST. PARZIALI TERREND	1.179	0.775	0.439 0.506	0.777	0.085 0.663
QUOTE PROGETTO					
DIST. PARZIALI PROGETTO					

SEZIONE N. : 202  
 DIST. PRDG. : 3725.000  
 DIST. PREC. : 25.000  
 DIST. SUCC. : 25.000




SCALA 1:100

QT. RIF. -5.787

QUOTE TERRENO	0.411	0.454	0.575	0.595	0.663	0.684	0.885	1.015
DIST. PARZIALI TERRENO	1.543	3.033	0.503	1.624	1.401	0.405	1.677	
QUOTE PROGETTO								
DIST. PARZIALI PROGETTO								

SEZIONE N. : 198  
 DIST. PRDG. : 3625.000  
 DIST. PREC. : 25.000  
 DIST. SUCC. : 25.000

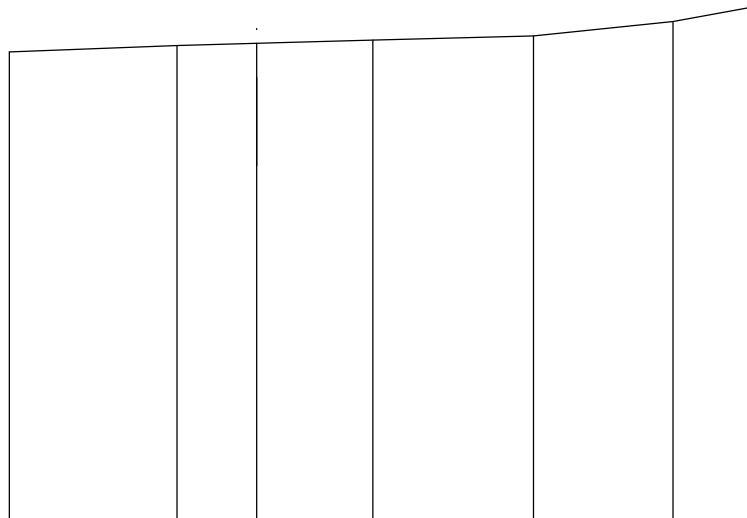


SCALA 1:100

QT. RIF. -5.502

QUOTE TERRENO	1.059	1.053	1.003	0.938	0.960	1.032
DIST. PARZIALI TERRENO	0.244	2.024	0.715	1.200	0.319	1.032
QUOTE PROGETTO						
DIST. PARZIALI PROGETTO						

SEZIONE N. : 204  
 DIST. PRDG. : 3775.000  
 DIST. PREC. : 25.000  
 DIST. SUCC. : 25.000




SCALA 1:100

QT. RIF. -5.911

QUOTE TERRENO	0.293	0.380	0.409	0.452	0.505	0.694	0.886
DIST. PARZIALI TERRENO	2.220	1.051	1.537	2.128	1.846	1.045	
QUOTE PROGETTO							
DIST. PARZIALI PROGETTO							

SEZIONE N. : 200  
 DIST. PRDG. : 3675.000  
 DIST. PREC. : 25.000  
 DIST. SUCC. : 25.000



SCALA 1:100

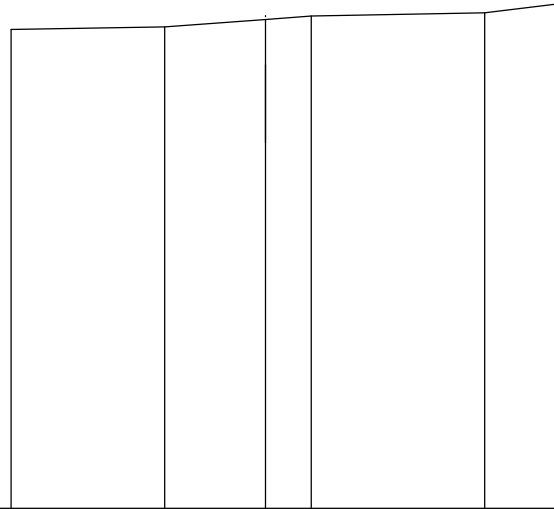
QT. RIF. -5.555

QUOTE TERRENO	0.910	0.934	0.935	0.980	0.940
DIST. PARZIALI TERRENO	0.571	0.530	4.206		
QUOTE PROGETTO					
DIST. PARZIALI PROGETTO					

SEZIONE N. : 211  
 DIST. PRG. : 3900.000  
 DIST. PREC. : 16.642  
 DIST. SUCC. : 25.000

SCALA 1:100

QT. RIF. -5.954

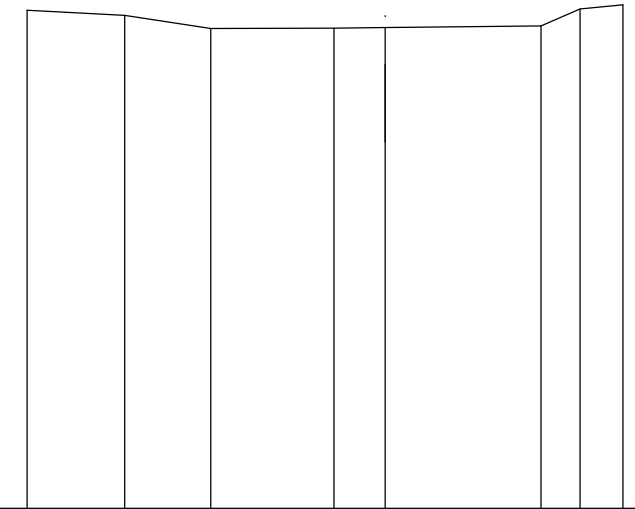


QUOTE TERRENO	0.378	0.412	0.508	0.592	0.596	0.713
DIST. PARZIALI TERRENO	2.034	1.331	0.606	2.293	0.975	
QUOTE PROGETTO						
DIST. PARZIALI PROGETTO						

SEZIONE N. : 207  
 DIST. PRG. : 3825.000  
 DIST. PREC. : 6.545  
 DIST. SUCC. : 25.000

SCALA 1:100

QT. RIF. -5.748

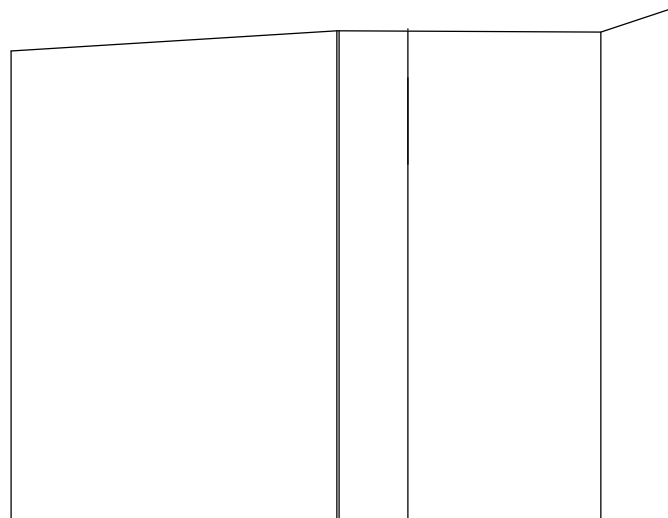


QUOTE TERRENO	0.889	0.770	0.594	0.601	0.608	0.690	0.853	0.910
DIST. PARZIALI TERRENO	1.291	1.135	1.631	0.676	2.061	0.519	0.565	
QUOTE PROGETTO								
DIST. PARZIALI PROGETTO								

SEZIONE N. : 213  
 DIST. PRG. : 3937.300  
 DIST. PREC. : 12.300  
 DIST. SUCC. : 12.700

SCALA 1:100

QT. RIF. -5.802

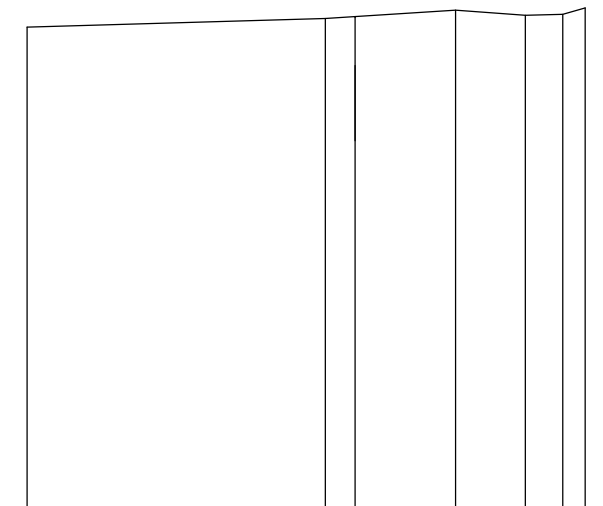


QUOTE TERRENO	0.419	0.683	0.678	0.666	0.974	0.977
DIST. PARZIALI TERRENO	4.308	0.910	2.553	0.916		
QUOTE PROGETTO						
DIST. PARZIALI PROGETTO						

SEZIONE N. : 209  
 DIST. PRG. : 3875.000  
 DIST. PREC. : 25.000  
 DIST. SUCC. : 8.358

SCALA 1:100

QT. RIF. -5.281

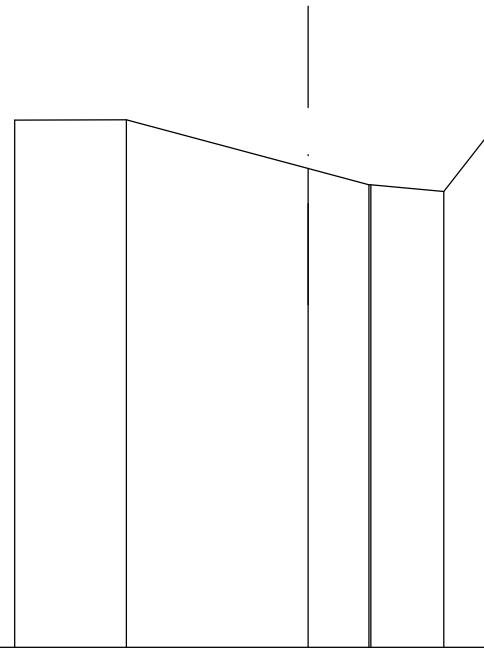


QUOTE TERRENO	1.092	1.205	1.231	1.318	1.249	1.260	1.347
DIST. PARZIALI TERRENO	3.942	0.396	1.329	0.924	0.496	0.296	1.347
QUOTE PROGETTO							
DIST. PARZIALI PROGETTO							

SEZIONE N. : 219  
 DIST. PROG. : 4050.000  
 DIST. PREC. : 17.549  
 DIST. SUCC. : 6.162

SCALA 1:100

QT. RIF. -5.662

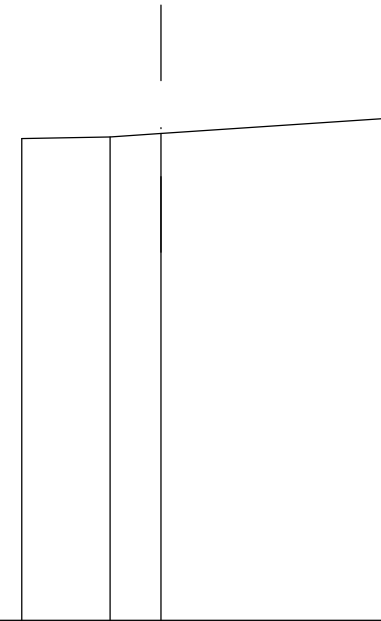


QUOTE TERRENO	1.306	1.312	0.667	0.452 0.431	0.363	1.078
DIST. PARZIALI TERRENO	1.475	2.406	0.803	0.965	0.558	
QUOTE PROGETTO						
DIST. PARZIALI PROGETTO						

SEZIONE N. : 215  
 DIST. PROG. : 3975.000  
 DIST. PREC. : 25.000  
 DIST. SUCC. : 25.479

SCALA 1:100

QT. RIF. -5.775

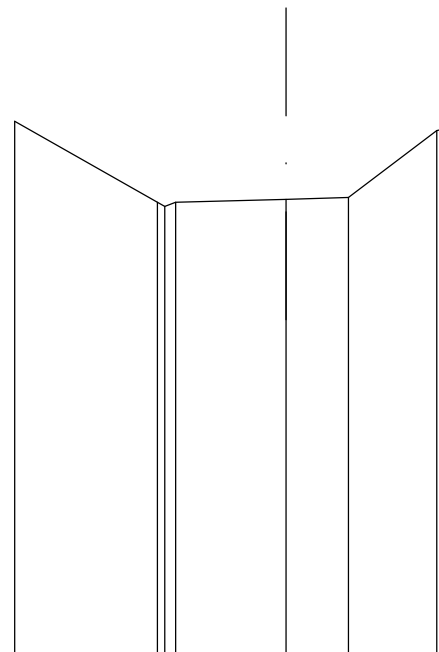


QUOTE TERRENO	0.592	0.613	0.658	0.858
DIST. PARZIALI TERRENO	1.167	0.674	2.980	
QUOTE PROGETTO				
DIST. PARZIALI PROGETTO				

SEZIONE N. : 220  
 DIST. PROG. : 4056.162  
 DIST. PREC. : 6.162  
 DIST. SUCC. : 18.838

SCALA 1:100

QT. RIF. -5.768

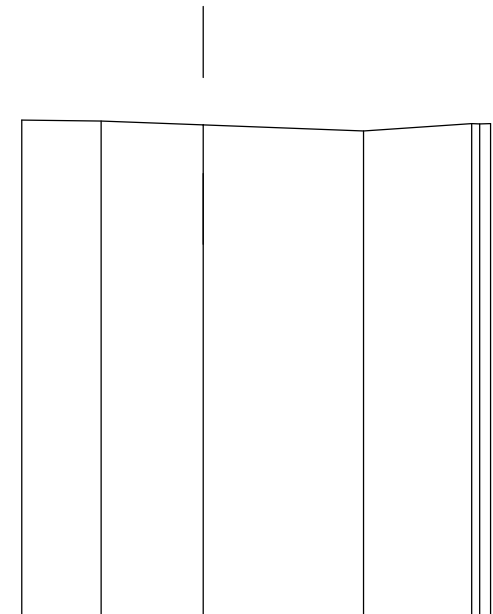


QUOTE TERRENO	1.295	0.222 0.141 0.263	0.263	0.286	1.171 1.193
DIST. PARZIALI TERRENO	1.887	0.104 0.141 1.463	0.823	1.166	0.100 1.193
QUOTE PROGETTO					
DIST. PARZIALI PROGETTO					

SEZIONE N. : 217  
 DIST. PROG. : 4025.000  
 DIST. PREC. : 24.521  
 DIST. SUCC. : 7.451

SCALA 1:100

QT. RIF. -5.593



QUOTE TERRENO	0.980	0.964	0.914	0.835	0.924 0.925 0.934
DIST. PARZIALI TERRENO	1.051	1.348	2.123	1.430	0.195 0.195 0.934
QUOTE PROGETTO					
DIST. PARZIALI PROGETTO					

SEZIONE N. : 226  
 DIST. PRG. : 4197.822  
 DIST. PREC. : 22.822  
 DIST. SUCC. : 2.178

SCALA 1: 100

QT. RIF. -5.909

QUOTE TERRENO	1.434 0.280	1.295	-0.157 0.239	-0.252	0.189 0.189	0.749 0.777
DIST. PARZIALI TERRENO	0.280	3.639	0.239	1.145	0.778	
QUOTE PROGETTO						
DIST. PARZIALI PROGETTO						

SEZIONE N. : 221  
 DIST. PRG. : 4075.000  
 DIST. PREC. : 18.838  
 DIST. SUCC. : 25.000

SCALA 1: 100

QT. RIF. -5.749

QUOTE TERRENO	0.836 0.096	0.781	0.265	0.621	0.789 0.832	1.236
DIST. PARZIALI TERRENO	0.096	0.961	0.924	0.463	1.791	
QUOTE PROGETTO						
DIST. PARZIALI PROGETTO						

SEZIONE N. : 228  
 DIST. PRG. : 4225.000  
 DIST. PREC. : 25.000  
 DIST. SUCC. : 25.000

SCALA 1: 100

QT. RIF. -5.697

QUOTE TERRENO	1.405 0.286	1.237	0.250	0.239 0.194	0.502 0.440	0.215 0.255	1.194
DIST. PARZIALI TERRENO	0.286	1.660	1.968	0.440	1.588		
QUOTE PROGETTO							
DIST. PARZIALI PROGETTO							

SEZIONE N. : 223  
 DIST. PRG. : 4125.000  
 DIST. PREC. : 25.000  
 DIST. SUCC. : 25.000

SCALA 1: 100

QT. RIF. -5.703

QUOTE TERRENO	1.454 0.137	1.332	0.219	0.182 0.173	0.180 0.202	0.167 0.167	1.239 1.272
DIST. PARZIALI TERRENO	0.137	1.705	2.208	1.444			
QUOTE PROGETTO							
DIST. PARZIALI PROGETTO							

SEZIONE N. : 236  
 DIST. PRG. : 4385.556  
 DIST. PREC. : 10.556  
 DIST. SUCC. : 14.444

SCALA 1:100

QT. RIF. -5.713

QUOTE TERRENO	1.444	0.141	0.130	0.136	0.208	0.204	1.049
DIST. PARZIALI TERRENO	1.903	0.503			1.252		
QUOTE PROGETTO							
DIST. PARZIALI PROGETTO							

SEZIONE N. : 231  
 DIST. PRG. : 4295.893  
 DIST. PREC. : 20.893  
 DIST. SUCC. : 4.107

SCALA 1:100

QT. RIF. -5.668

QUOTE TERRENO	1.612	1.605	0.024	0.027	0.028	0.029	0.030	0.031	0.032	0.033	0.034	0.035	0.036	0.037	0.038	0.039	0.040	1.688
DIST. PARZIALI TERRENO	1.576		0.131	0.132	0.133	0.134	0.135	0.136	0.137	0.138	0.139	0.140	0.141	0.142	0.143	0.144	0.145	1.415
QUOTE PROGETTO																		
DIST. PARZIALI PROGETTO																		

SEZIONE N. : 239  
 DIST. PRG. : 4444.207  
 DIST. PREC. : 19.207  
 DIST. SUCC. : 5.793

SCALA 1:100

QT. RIF. -5.690

QUOTE TERRENO	1.601	0.692	0.676	0.285	0.107	0.019	0.233	0.483	1.108
DIST. PARZIALI TERRENO	1.520	0.745	0.339	0.432	0.598	0.299	1.133		
QUOTE PROGETTO									
DIST. PARZIALI PROGETTO									

SEZIONE N. : 234  
 DIST. PRG. : 4350.000  
 DIST. PREC. : 25.000  
 DIST. SUCC. : 25.000

SCALA 1:100

QT. RIF. -5.834

QUOTE TERRENO	1.509	1.385	0.120	-0.177	0.250	0.250	0.893	0.980
DIST. PARZIALI TERRENO	0.179	2.134	0.501	0.675	0.980	0.181		
QUOTE PROGETTO								
DIST. PARZIALI PROGETTO								

SEZIONE N. : 244  
 DIST. PROG. : 4546.320  
 DIST. PREC. : 21.320  
 DIST. SUCC. : 3.680

SCALA 1:100

QT. RIF. -5.654

QUOTE TERRENO	1.253	0.787	0.274	0.377	0.467	1.110	1.419
DIST. PARZIALI TERRENO	0.580	0.555	1.189	1.014	1.204	0.383	1.419
QUOTE PROGETTO							
DIST. PARZIALI PROGETTO							

SEZIONE N. : 241  
 DIST. PROG. : 4475.000  
 DIST. PREC. : 25.000  
 DIST. SUCC. : 25.000

SCALA 1:100

QT. RIF. -5.646

QUOTE TERRENO	1.523	1.373	0.480	0.367	0.297	0.153	0.253	0.375	1.085
DIST. PARZIALI TERRENO	0.230	1.405	0.199	0.634	1.001	0.128	0.181	0.900	1.085
QUOTE PROGETTO									
DIST. PARZIALI PROGETTO									

SEZIONE N. : 245  
 DIST. PROG. : 4550.000  
 DIST. PREC. : 3.680  
 DIST. SUCC. : 23.853

SCALA 1:100

QT. RIF. -5.628

QUOTE TERRENO	1.215	0.367	0.317	0.360	0.539	0.587	1.398
DIST. PARZIALI TERRENO	1.101	0.000	0.000	1.822	1.035		
QUOTE PROGETTO							
DIST. PARZIALI PROGETTO							

SEZIONE N. : 243  
 DIST. PROG. : 4525.000  
 DIST. PREC. : 25.000  
 DIST. SUCC. : 21.320

SCALA 1:100

QT. RIF. -5.825

QUOTE TERRENO	1.393	0.343	0.172	0.136	-0.042	0.038	0.356	1.162	1.386
DIST. PARZIALI TERRENO	1.679	0.182	0.550	0.226	1.361	0.994	0.279	1.386	
QUOTE PROGETTO									
DIST. PARZIALI PROGETTO									

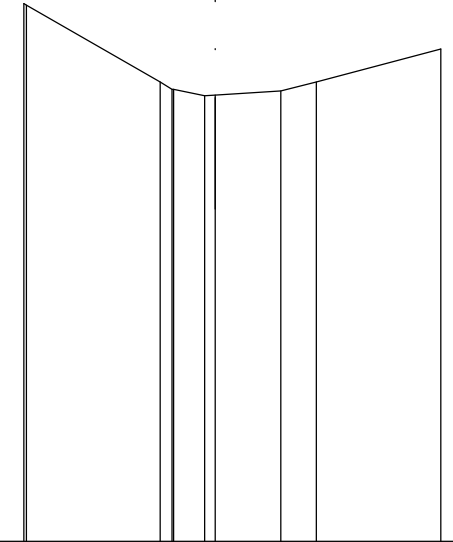




SEZIONE N. : 252  
 DIST. PROG. : 4637.154  
 DIST. PREC. : 6.712  
 DIST. SUCC. : 12.846

SCALA 1:100

QT. RIF. -5.607



QUOTE TERRENO	1.592 1.483	0.468 0.370 0.370 0.283	0.348 0.466	0.904
DIST. PARZIALI TERRENO	1.772	0.135 0.410 0.142	0.866 0.470	1.650
QUOTE PROGETTO				
DIST. PARZIALI PROGETTO				