






**PROGETTO DI TUTELA AMBIENTALE DELL'AREA DEL BELLAROSA  
MAGGIORE, DELLE VASCHE DEL RETROLITORALE E DELLA PIANA DI IS  
ARENAS - PROGETTI DI VALORIZZAZIONE E TUTELA DEL COMPENDIO  
MOLENTARGIUS, SALINE, LITORALI**

CUP: B25G12000250008



<b>A.T.P.</b>	<b>PROGETTISTI</b>
 Estudios e Projectos de Arquitectura Paisagista, Lda.	<b>PROAP - ESTUDOS E PROJECTOS DE ARQUITECTURA PAISAGISTA Lda</b> ARCH. PAES. JOÃO NUNES ARCH. PAES. IÑAKI ZOILO
 Tavara di Sardegna & Sikkone Padoa.	<b>MAURO DI MARTINO E GIANLUCA PUDDU INGEGNERI ASSOCIATI</b> ING. MAURO DI MARTINO ING. GIANLUCA PUDDU
 Marco Atzori Ingegnere Civile Edile, P.I.D. Master in Architettura.	<b>ING. MARCO ATZORI</b>
 Michele Zara	<b>ING. MICHELE ZARA</b>
 IAT CONSULTING	<b>IAT CONSULENZA E PROGETTI S.r.l.</b> ING. GIUSEPPE FRONGIA
	<b>ING. MAURO FANTI</b>
	<b>GEOL. SIMONE MANCONI</b>
	<b>ING. ANTONIO DEDONI</b>

Fase di progetto	<b>PROGETTO DEFINITIVO - ESECUTIVO</b>	
Sezione:	<b>SEZIONE E- INTERVENTI SISTEMA ACQUE SALATE</b>	
Oggetto:	<b>CIRCONDARIALE Sezioni attuale - Tratto C3-C4-C5-C6 Sezioni</b>	
Scala	Data	Tav.
1:100	SETTEMBRE 2018	<b>E.7</b>

Committente: PARCO REGIONALE MOLENTARGIUS -SALINE  
R.U.P. \_\_\_\_\_

<b>CONSULENTI FASE DEFINITIVA:</b>	<b>GRUPPO DI LAVORO:</b>
<u>Agronomia:</u> DOTT. AGR. RAIMONDO CONGIU DOTT. AGR. GIORGIA MARONGIU	ARCH. PAES. PATRIZIA RIZZO ARCH. CLAUDIO ZEDDA ING. GIANLUCA MELIS
<u>Impianti-Automazioni:</u> DOTT. ING. GIUSEPPE PUDDU	ARCH. I. ANGELO MONTIS ING. EMANUELA SPIGA
<u>Aspetti Naturalistici:</u> DOTT. NAT. MAURO CASTI DOTT. NAT. MAURIZIO MEDDA	GEOM. GIAMPIETRO VARGIU ARCH. ALBERTO ONNIS
<u>Strutture:</u> ING. GIANFRANCO CORDA	

File: e15 sezioni degli interventi							
Rev	Data	Motivazione	Redatto	Verificato	Approvato	Autorizzato	

SEZIONE N. : 4  
 DIST. PROG. : 22.610  
 DIST. PREC. : 8.736  
 DIST. SUCC. : 2.390

SCALA 1:100

QT. RIF. -6.155

QUOTE TERREND	0.640	0.118	0.094	0.051	0.508	0.517
DIST. PARZIALI TERREND	0.881	0.262	0.111	0.376	0.769	
QUOTE PROGETTO						
DIST. PARZIALI PROGETTO						

SEZIONE N. : 2  
 DIST. PROG. : 8.830  
 DIST. PREC. : 8.830  
 DIST. SUCC. : 5.044

SCALA 1:100

QT. RIF. -6.097

QUOTE TERREND	0.493	0.484	0.324	0.312
DIST. PARZIALI TERREND	0.592	0.810		
QUOTE PROGETTO				
DIST. PARZIALI PROGETTO				

SEZIONE N. : 6  
 DIST. PROG. : 41.996  
 DIST. PREC. : 16.996  
 DIST. SUCC. : 8.004

SCALA 1:100

QT. RIF. -6.101

QUOTE TERREND	0.763	0.103	0.097	0.061	0.036	0.042	0.661
DIST. PARZIALI TERREND	0.832	0.186	0.210	0.885			
QUOTE PROGETTO							
DIST. PARZIALI PROGETTO							

SEZIONE N. : 3  
 DIST. PROG. : 13.874  
 DIST. PREC. : 5.044  
 DIST. SUCC. : 8.736

SCALA 1:100

QT. RIF. -6.128

QUOTE TERREND	0.429	0.188	0.179	0.179	0.263	0.570
DIST. PARZIALI TERREND	0.597	0.232	0.234	0.235	0.698	
QUOTE PROGETTO						
DIST. PARZIALI PROGETTO						

SEZIONE N. : 10  
 DIST. PROG. : 75.000  
 DIST. PREC. : 10.412  
 DIST. SUCC. : 4.996

SCALA 1:100

QT. RIF. -6.330

QUOTE TERREND	0.528	0.126	0.056	0.057	0.008	0.166	0.547
DIST. PARZIALI TERREND	0.811	0.366	0.113	0.848	0.006	0.139	0.701
QUOTE PROGETTO							
DIST. PARZIALI PROGETTO							

SEZIONE N. : 8  
 DIST. PROG. : 53.605  
 DIST. PREC. : 3.605  
 DIST. SUCC. : 10.983

SCALA 1:100

QT. RIF. -6.216

QUOTE TERREND	0.596	0.029	0.011	0.043	0.062	0.531
DIST. PARZIALI TERREND	0.894	0.008	0.008	0.062	0.062	0.837
QUOTE PROGETTO						
DIST. PARZIALI PROGETTO						

SEZIONE N. : 12  
 DIST. PROG. : 92.586  
 DIST. PREC. : 12.590  
 DIST. SUCC. : 7.414

SCALA 1:100

QT. RIF. -6.312

QUOTE TERREND	0.608	0.219	0.050	0.115	0.157	0.407	0.423
DIST. PARZIALI TERREND	1.002	0.086	0.242	0.008	0.122	0.947	
QUOTE PROGETTO							
DIST. PARZIALI PROGETTO							

SEZIONE N. : 9  
 DIST. PROG. : 64.588  
 DIST. PREC. : 10.983  
 DIST. SUCC. : 10.412

SCALA 1:100

QT. RIF. -6.211

QUOTE TERREND	0.560	0.045	0.050	0.076	0.557	0.551
DIST. PARZIALI TERREND	0.818	0.167	0.376	0.625		
QUOTE PROGETTO						
DIST. PARZIALI PROGETTO						

SEZIONE N. : 17  
 DIST. PROG. : 130.185  
 DIST. PREC. : 5.185  
 DIST. SUCC. : 11.640

SCALA 1:100

QT. RIF. -5.913

QUOTE TERRENO	0.688	0.318	0.316	0.334	0.350	0.858
DIST. PARZIALI TERRENO	0.813	0.334	0.334	0.334	0.350	0.927
QUOTE PROGETTO						
DIST. PARZIALI PROGETTO						

SEZIONE N. : 13  
 DIST. PROG. : 100.000  
 DIST. PREC. : 7.414  
 DIST. SUCC. : 4.665

SCALA 1:100

QT. RIF. -6.236

QUOTE TERRENO	0.379	0.287	-0.051	-0.050	-0.053	-0.033	0.181	0.536
DIST. PARZIALI TERRENO	0.382	0.690	0.243	0.100	0.283	0.372	0.688	0.536
QUOTE PROGETTO								
DIST. PARZIALI PROGETTO								

SEZIONE N. : 18  
 DIST. PROG. : 141.825  
 DIST. PREC. : 11.640  
 DIST. SUCC. : 8.175

SCALA 1:100

QT. RIF. -6.032

QUOTE TERRENO	0.657	0.278	0.298	0.317	0.596	0.598
DIST. PARZIALI TERRENO	0.847	0.262	0.298	0.317	0.445	0.598
QUOTE PROGETTO						
DIST. PARZIALI PROGETTO						

SEZIONE N. : 15  
 DIST. PROG. : 116.472  
 DIST. PREC. : 11.807  
 DIST. SUCC. : 8.528

SCALA 1:100

QT. RIF. -6.034

QUOTE TERRENO	0.745	0.329	0.196	0.191	0.190	0.387	0.701
DIST. PARZIALI TERRENO	0.685	0.252	0.356	0.433	0.196	0.387	0.449
QUOTE PROGETTO							
DIST. PARZIALI PROGETTO							

SEZIONE N. : 23  
 DIST. PRG. : 201.587  
 DIST. PREC. : 17.149  
 DIST. SUCC. : 23.413

SCALA 1:100

QT. RIF. -6.066

QUOTE TERRENO	0.152	0.177	0.206 0.206	0.216	0.264 0.269 0.285	0.466 0.489	0.716
DIST. PARZIALI TERRENO	2.557	1.688	0.623	2.298	0.277	1.266	0.701
QUOTE PROGETTO							
DIST. PARZIALI PROGETTO							

SEZIONE N. : 20  
 DIST. PRG. : 165.677  
 DIST. PREC. : 15.677  
 DIST. SUCC. : 9.323

SCALA 1:100

QT. RIF. -6.017

QUOTE TERRENO	0.794	0.178 0.176 0.200	0.200	0.789
DIST. PARZIALI TERRENO	1.206	0.616		
QUOTE PROGETTO				
DIST. PARZIALI PROGETTO				

SEZIONE N. : 24  
 DIST. PRG. : 225.000  
 DIST. PREC. : 23.413  
 DIST. SUCC. : 11.671

SCALA 1:100

QT. RIF. -6.115

QUOTE TERRENO	0.106	0.211 0.218	0.229	0.233 0.234 0.239	0.566 0.583	0.645 0.664
DIST. PARZIALI TERRENO	3.213	0.412	2.434	0.987	0.224	1.240
QUOTE PROGETTO						
DIST. PARZIALI PROGETTO						

SEZIONE N. : 22  
 DIST. PRG. : 184.438  
 DIST. PREC. : 9.438  
 DIST. SUCC. : 17.149

SCALA 1:100

QT. RIF. -6.057

QUOTE TERRENO	0.707 0.708 0.708	0.177 0.194	0.212	0.421 0.578	0.594
DIST. PARZIALI TERRENO	0.971	0.309	0.394	0.372	1.434
QUOTE PROGETTO					
DIST. PARZIALI PROGETTO					

SEZIONE N. : 29  
 DIST. PRG. : 295.932  
 DIST. PREC. : 20.932  
 DIST. SUCC. : 4.068

SCALA 1:100

QT. RIF. -6.060

QUOTE TERRENO	0.040	0.247 0.247	0.841
DIST. PARZIALI TERRENO	3.863	2.420	
QUOTE PROGETTO			
DIST. PARZIALI PROGETTO			

SEZIONE N. : 26  
 DIST. PRG. : 250.000  
 DIST. PREC. : 13.329  
 DIST. SUCC. : 21.375

SCALA 1:100

QT. RIF. -6.132

QUOTE TERRENO	-0.019	0.245 0.252 0.250	0.514 0.596	0.755
DIST. PARZIALI TERRENO	3.801	0.635 0.214	3.411	
QUOTE PROGETTO				
DIST. PARZIALI PROGETTO				

SEZIONE N. : 31  
 DIST. PRG. : 319.622  
 DIST. PREC. : 19.622  
 DIST. SUCC. : 5.378

SCALA 1:100

QT. RIF. -6.322

QUOTE TERRENO	0.013 0.015	0.187	0.223 0.245	0.344
DIST. PARZIALI TERRENO	2.885	0.602 0.306	1.468	
QUOTE PROGETTO				
DIST. PARZIALI PROGETTO				

SEZIONE N. : 27  
 DIST. PRG. : 271.375  
 DIST. PREC. : 21.375  
 DIST. SUCC. : 3.625

SCALA 1:100

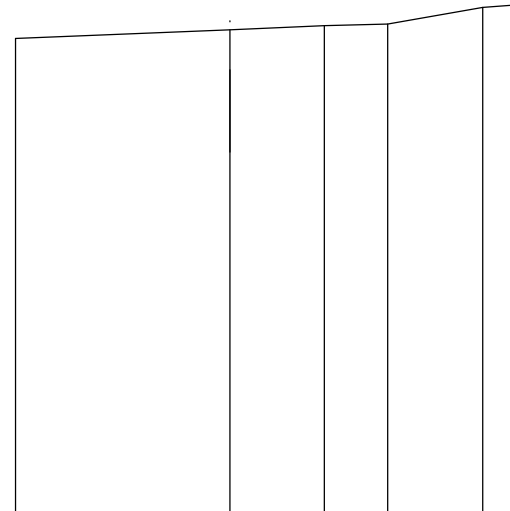
QT. RIF. -6.151

QUOTE TERRENO	-0.005	0.831 0.629 0.312	0.703
DIST. PARZIALI TERRENO	4.648	0.267 0.188	2.881
QUOTE PROGETTO			
DIST. PARZIALI PROGETTO			

SEZIONE N. : 37  
 DIST. PRG. : 400.000  
 DIST. PREC. : 25.000  
 DIST. SUCC. : 25.000

SCALA 1:100

QT. RIF. -6.209

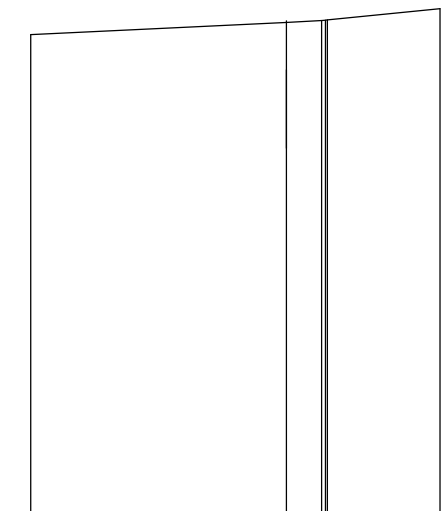


QUOTE TERRENO	0.070	0.188	0.239	0.264	0.481	0.512
DIST. PARZIALI TERRENO	2.833	1.247	0.839	1.257	0.398	
QUOTE PROGETTO						
DIST. PARZIALI PROGETTO						

SEZIONE N. : 33  
 DIST. PRG. : 341.495  
 DIST. PREC. : 16.495  
 DIST. SUCC. : 8.505

SCALA 1:100

QT. RIF. -6.313




QUOTE TERRENO	0.015	0.180	0.203	0.210	0.398
DIST. PARZIALI TERRENO	3.382	0.468	1.492		
QUOTE PROGETTO					
DIST. PARZIALI PROGETTO					

SEZIONE N. : 38  
 DIST. PRG. : 425.000  
 DIST. PREC. : 25.000  
 DIST. SUCC. : 25.000

SCALA 1:100

QT. RIF. -6.233

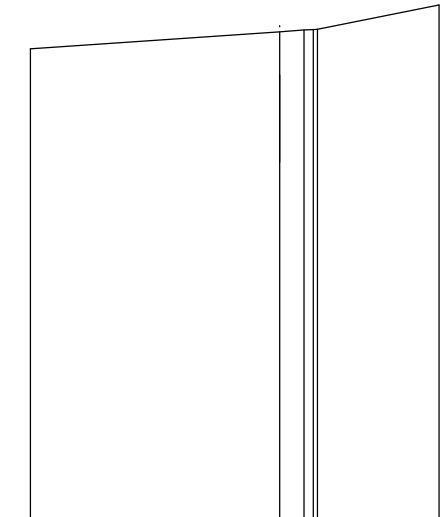


QUOTE TERRENO	0.138	0.159	0.195	0.248	0.274	0.396
DIST. PARZIALI TERRENO	0.377	1.268	1.843	0.149	1.670	
QUOTE PROGETTO						
DIST. PARZIALI PROGETTO						

SEZIONE N. : 35  
 DIST. PRG. : 367.270  
 DIST. PREC. : 17.270  
 DIST. SUCC. : 7.730

SCALA 1:100

QT. RIF. -6.189



QUOTE TERRENO	0.021	0.246	0.258	0.278	0.601
DIST. PARZIALI TERRENO	3.296	0.319	0.128	1.611	
QUOTE PROGETTO					
DIST. PARZIALI PROGETTO					

SEZIONE N. : 43  
 DIST. PROG. : 546.882  
 DIST. PREC. : 21.882  
 DIST. SUCC. : 3.118

SCALA 1:100

QT. RIF. -5.980

QUOTE TERREND	0.205	0.261	0.333	0.533	0.637	0.663	0.738	0.835
DIST. PARZIALI TERREND	1.374	0.748	4.638	0.645	0.800	1.881		
QUOTE PROGETTO								
DIST. PARZIALI PROGETTO								

SEZIONE N. : 40  
 DIST. PROG. : 475.000  
 DIST. PREC. : 25.000  
 DIST. SUCC. : 25.000

SCALA 1:100

QT. RIF. -6.156

QUOTE TERREND	0.103	0.206	0.277	0.291	0.565	0.584
DIST. PARZIALI TERREND	1.849	1.255	0.494	1.537	0.260	0.584
QUOTE PROGETTO						
DIST. PARZIALI PROGETTO						

SEZIONE N. : 44  
 DIST. PROG. : 550.000  
 DIST. PREC. : 3.118  
 DIST. SUCC. : 9.772

SCALA 1:100

QT. RIF. -5.951

QUOTE TERREND	0.200	0.262	0.344	0.592	0.720	0.735	0.767	0.897
DIST. PARZIALI TERREND	1.558	0.878	3.948	2.029	0.352	0.360	2.580	
QUOTE PROGETTO								
DIST. PARZIALI PROGETTO								

SEZIONE N. : 42  
 DIST. PROG. : 525.000  
 DIST. PREC. : 25.000  
 DIST. SUCC. : 21.882

SCALA 1:100

QT. RIF. -6.044

QUOTE TERREND	0.197	0.223	0.232	0.261	0.352	0.715
DIST. PARZIALI TERREND	1.992	0.661	0.618	0.239	0.352	1.801
QUOTE PROGETTO						
DIST. PARZIALI PROGETTO						



SEZIONE N. : 47  
 DIST. PROG. : 600.000  
 DIST. PREC. : 25.000  
 DIST. SUCC. : 24.033

SCALA 1: 100

QT. RIF. -5.629

QUOTE TERREND	0.175	0.222	0.236	0.269 0.270 0.276	0.363	1.567
DIST. PARZIALI TERREND	1.768	0.548	1.236	0.917	1.251	
QUOTE PROGETTO						
DIST. PARZIALI PROGETTO						

SEZIONE N. : 45  
 DIST. PROG. : 559.772  
 DIST. PREC. : 9.772  
 DIST. SUCC. : 15.228

SCALA 1: 100

QT. RIF. -5.732

QUOTE TERREND	0.165	0.221	0.267 0.267 0.267	0.633	1.576
DIST. PARZIALI TERREND	1.387	1.515	1.550	3.019	
QUOTE PROGETTO					
DIST. PARZIALI PROGETTO					

SEZIONE N. : 48  
 DIST. PROG. : 624.033  
 DIST. PREC. : 24.033  
 DIST. SUCC. : 25.967

SCALA 1: 100

QT. RIF. -6.118

QUOTE TERREND	0.237	0.246	0.284	0.341	0.368 0.372	0.526
DIST. PARZIALI TERREND	1.114	1.863	0.490	1.507	0.201	1.587
QUOTE PROGETTO						
DIST. PARZIALI PROGETTO						

SEZIONE N. : 46  
 DIST. PROG. : 575.000  
 DIST. PREC. : 15.228  
 DIST. SUCC. : 25.000

SCALA 1: 100

QT. RIF. -5.807

QUOTE TERREND	0.155	0.236	0.251 0.238	0.259	0.564 0.553	1.231
DIST. PARZIALI TERREND	2.727	0.505	0.238	1.958	0.130	0.839
QUOTE PROGETTO						
DIST. PARZIALI PROGETTO						

SEZIONE N. : 54  
 DIST. PRG. : 751.347  
 DIST. PREC. : 26.347  
 DIST. SUCC. : 23.653

SCALA 1:100

QT. RIF. -6.079

QUOTE TERREND	0.543	0.353	0.320	0.320	0.299
DIST. PARZIALI TERREND	3.191	0.556	2.482		
QUOTE PROGETTO					
DIST. PARZIALI PROGETTO					

SEZIONE N. : 51  
 DIST. PRG. : 682.585  
 DIST. PREC. : 7.585  
 DIST. SUCC. : 17.415

SCALA 1:100

QT. RIF. -6.224

QUOTE TERREND	0.384	0.138	0.174	0.409
DIST. PARZIALI TERREND	3.521	0.391	2.595	
QUOTE PROGETTO				
DIST. PARZIALI PROGETTO				

SEZIONE N. : 56  
 DIST. PRG. : 800.000  
 DIST. PREC. : 25.000  
 DIST. SUCC. : 13.275

SCALA 1:100

QT. RIF. -5.968

QUOTE TERREND	0.676	0.611	0.627	0.637	0.518	0.388
DIST. PARZIALI TERREND	3.034	1.012	0.587	1.734	1.972	
QUOTE PROGETTO						
DIST. PARZIALI PROGETTO						

SEZIONE N. : 53  
 DIST. PRG. : 725.000  
 DIST. PREC. : 25.000  
 DIST. SUCC. : 26.347

SCALA 1:100

QT. RIF. -6.225

QUOTE TERREND	0.396	0.346	0.220	0.154	0.162	0.266	0.260
DIST. PARZIALI TERREND	0.834	2.074	1.098	0.702	1.194	0.609	
QUOTE PROGETTO							
DIST. PARZIALI PROGETTO							

SEZIONE N. : 62  
 DIST. PROG. : 907.982  
 DIST. PREC. : 7.982  
 DIST. SUCC. : 17.018

SCALA 1:100

QT. RIF. -6.088

QUOTE TERRENO	0.406	0.417	0.391	0.364	0.460
DIST. PARZIALI TERRENO	3.182	0.824	0.846	0.590	
QUOTE PROGETTO					
DIST. PARZIALI PROGETTO					

SEZIONE N. : 58  
 DIST. PROG. : 825.000  
 DIST. PREC. : 11.725  
 DIST. SUCC. : 25.000

SCALA 1:100

QT. RIF. -5.983

QUOTE TERRENO	0.608	0.517	0.466	0.495	0.425
DIST. PARZIALI TERRENO	3.288	1.919	1.005	1.055	
QUOTE PROGETTO					
DIST. PARZIALI PROGETTO					

SEZIONE N. : 64  
 DIST. PROG. : 950.000  
 DIST. PREC. : 25.000  
 DIST. SUCC. : 25.000

SCALA 1:100

QT. RIF. -6.227

QUOTE TERRENO	0.327	0.217	0.167	0.241	0.280	0.380
DIST. PARZIALI TERRENO	2.410	0.851	0.963	0.509	0.646	
QUOTE PROGETTO						
DIST. PARZIALI PROGETTO						

SEZIONE N. : 60  
 DIST. PROG. : 875.000  
 DIST. PREC. : 25.000  
 DIST. SUCC. : 25.000

SCALA 1:100

QT. RIF. -6.201

QUOTE TERRENO	0.384	0.214	0.215	0.216	0.215	0.355	0.363
DIST. PARZIALI TERRENO	2.831	0.329	0.427	1.130	1.191	0.503	
QUOTE PROGETTO							
DIST. PARZIALI PROGETTO							

SEZIONE N. : 71  
 DIST. PRG. : 1125.000  
 DIST. PREC. : 25.000  
 DIST. SUCC. : 25.000

SCALA 1:100

QT. RIF. -6.095

QUOTE TERREND	0.349	0.348	0.383	0.463
DIST. PARZIALI TERREND	2.968	0.551	1.129	0.197
QUOTE PROGETTO				
DIST. PARZIALI PROGETTO				

SEZIONE N. : 67  
 DIST. PRG. : 1025.000  
 DIST. PREC. : 25.000  
 DIST. SUCC. : 25.000

SCALA 1:100

QT. RIF. -6.314

QUOTE TERREND	0.306	-0.033	0.070	0.409
DIST. PARZIALI TERREND	2.541	0.187	0.553	1.715
QUOTE PROGETTO				
DIST. PARZIALI PROGETTO				

SEZIONE N. : 73  
 DIST. PRG. : 1165.223  
 DIST. PREC. : 15.223  
 DIST. SUCC. : 9.777

SCALA 1:100

QT. RIF. -6.160

QUOTE TERREND	0.301	0.279	0.224	0.457
DIST. PARZIALI TERREND	0.677	1.684	2.729	0.223
QUOTE PROGETTO				
DIST. PARZIALI PROGETTO				

SEZIONE N. : 69  
 DIST. PRG. : 1075.000  
 DIST. PREC. : 25.000  
 DIST. SUCC. : 25.000

SCALA 1:100

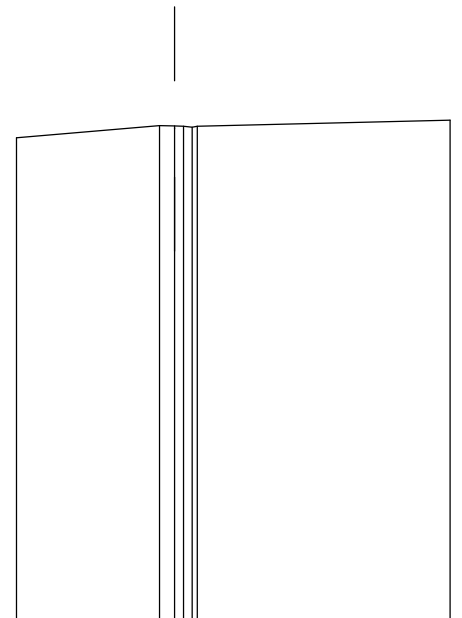
QT. RIF. -6.237

QUOTE TERREND	0.249	0.146	0.243	0.381
DIST. PARZIALI TERREND	0.190	3.980	0.203	1.587
QUOTE PROGETTO				
DIST. PARZIALI PROGETTO				

SEZIONE N. : 79  
 DIST. PRG. : 1260.624  
 DIST. PREC. : 10.624  
 DIST. SUCC. : 14.376

SCALA 1:100

QT. RIF. -5.749




QUOTE TERRENO	0.636	0.794	0.790	0.797	0.788	0.865
DIST. PARZIALI TERRENO	1.889	0.501	0.118	3.343		
QUOTE PROGETTO						
DIST. PARZIALI PROGETTO						

SEZIONE N. : 75  
 DIST. PRG. : 1192.085  
 DIST. PREC. : 17.085  
 DIST. SUCC. : 7.915

SCALA 1:100

QT. RIF. -6.131

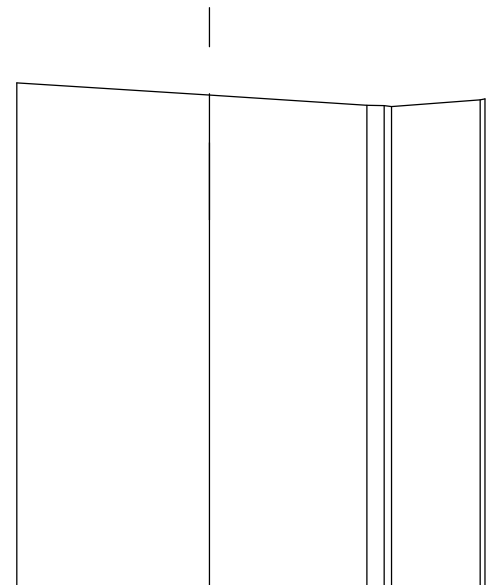


QUOTE TERRENO	0.314	0.235	0.232	0.489	0.307
DIST. PARZIALI TERRENO	2.236	0.105	2.344		
QUOTE PROGETTO					
DIST. PARZIALI PROGETTO					

SEZIONE N. : 82  
 DIST. PRG. : 1325.000  
 DIST. PREC. : 25.000  
 DIST. SUCC. : 25.000

SCALA 1:100

QT. RIF. -5.941

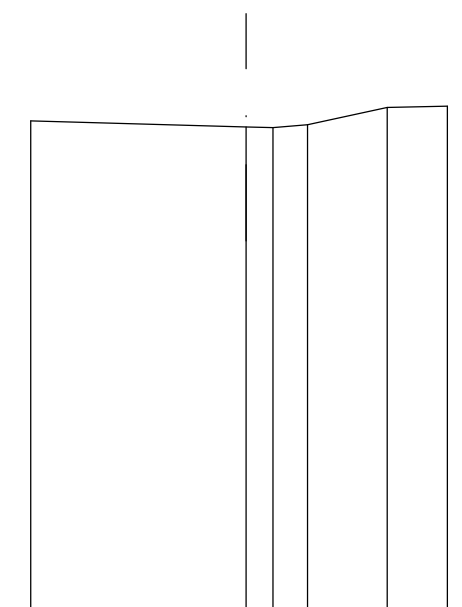


QUOTE TERRENO	0.715	0.953	0.421	0.415	0.404	0.492	0.504
DIST. PARZIALI TERRENO	2.548	2.079	0.833	0.092	1.174		
QUOTE PROGETTO							
DIST. PARZIALI PROGETTO							

SEZIONE N. : 77  
 DIST. PRG. : 1225.000  
 DIST. PREC. : 25.000  
 DIST. SUCC. : 25.000

SCALA 1:100

QT. RIF. -5.905



QUOTE TERRENO	0.540	0.462	0.452	0.489	0.720	0.737
DIST. PARZIALI TERRENO	2.848	0.337	0.457	1.052	0.798	
QUOTE PROGETTO						
DIST. PARZIALI PROGETTO						

SEZIONE N. : 89  
 DIST. PRG. : 1475.000  
 DIST. PREC. : 25.000  
 DIST. SUCC. : 25.000

SCALA 1:100

QT. RIF. -6.158

QUOTE TERREND	0.278 0.274	0.250	0.226	0.458
DIST. PARZIALI TERREND	0.146	2.752	2.949	1.502
QUOTE PROGETTO				
DIST. PARZIALI PROGETTO				

SEZIONE N. : 84  
 DIST. PRG. : 1375.000  
 DIST. PREC. : 25.000  
 DIST. SUCC. : 25.000

SCALA 1:100

QT. RIF. -6.166

QUOTE TERREND	0.482	0.440	0.291	0.221	0.187	0.200	0.259
DIST. PARZIALI TERREND	0.694	1.536	0.724	0.807	0.183	1.443	
QUOTE PROGETTO							
DIST. PARZIALI PROGETTO							

SEZIONE N. : 92  
 DIST. PRG. : 1550.000  
 DIST. PREC. : 25.000  
 DIST. SUCC. : 25.000

SCALA 1:100

QT. RIF. -5.990

QUOTE TERREND	0.571	0.561	0.598	0.533	0.456	0.422
DIST. PARZIALI TERREND	0.498	0.898	0.598	1.791	2.169	1.567
QUOTE PROGETTO						
DIST. PARZIALI PROGETTO						

SEZIONE N. : 86  
 DIST. PRG. : 1425.000  
 DIST. PREC. : 25.000  
 DIST. SUCC. : 3.088

SCALA 1:100

QT. RIF. -5.996

QUOTE TERREND	0.580	0.510	0.508	0.427	0.430
DIST. PARZIALI TERREND		2.564	1.638	1.029	
QUOTE PROGETTO					
DIST. PARZIALI PROGETTO					

SEZIONE N. : 98  
 DIST. PROG. : 1676.750  
 DIST. PREC. : 26.750  
 DIST. SUCC. : 23.250

SCALA 1: 100

QT. RIF. -6.158

QUOTE TERREND	0.284 0.282 0.282	0.344	0.396 0.400
DIST. PARZIALI TERREND	2.544	2.251	
QUOTE PROGETTO			
DIST. PARZIALI PROGETTO			

SEZIONE N. : 94  
 DIST. PROG. : 1592.479  
 DIST. PREC. : 17.479  
 DIST. SUCC. : 7.521

SCALA 1: 100

QT. RIF. -6.168

QUOTE TERREND	0.362 0.362	0.222 0.200	0.427 0.463
DIST. PARZIALI TERREND	5.274	0.845	3.062
QUOTE PROGETTO			
DIST. PARZIALI PROGETTO			

SEZIONE N. : 100  
 DIST. PROG. : 1706.162  
 DIST. PREC. : 6.162  
 DIST. SUCC. : 18.838

SCALA 1: 100

QT. RIF. -6.365

QUOTE TERREND	0.300 0.300 0.300	0.033	-0.032	0.103
DIST. PARZIALI TERREND	2.677	0.641	1.238	
QUOTE PROGETTO				
DIST. PARZIALI PROGETTO				

SEZIONE N. : 97  
 DIST. PROG. : 1650.000  
 DIST. PREC. : 25.000  
 DIST. SUCC. : 26.750

SCALA 1: 100

QT. RIF. -6.200

QUOTE TERREND	0.289	0.256	0.236 0.234	0.259	0.367
DIST. PARZIALI TERREND	2.310	1.659	0.177 1.055	1.659	
QUOTE PROGETTO					
DIST. PARZIALI PROGETTO					

SEZIONE N. : 107  
 DIST. PROG. : 1876.926  
 DIST. PREC. : 26.926  
 DIST. SUCC. : 23.074

SCALA 1:100

QT. RIF. -6.090

QUOTE TERRENO	0.421	0.376	0.297	0.349
DIST. PARZIALI TERRENO	3.281	1.777	1.421	
QUOTE PROGETTO				
DIST. PARZIALI PROGETTO				

SEZIONE N. : 103  
 DIST. PROG. : 1775.308  
 DIST. PREC. : 25.308  
 DIST. SUCC. : 24.692

SCALA 1:100

QT. RIF. -6.176

QUOTE TERRENO	0.424	0.298	0.223	0.223
DIST. PARZIALI TERRENO	2.554	1.333	0.195	0.223
QUOTE PROGETTO				
DIST. PARZIALI PROGETTO				

SEZIONE N. : 110  
 DIST. PROG. : 1927.246  
 DIST. PREC. : 2.246  
 DIST. SUCC. : 22.754

SCALA 1:100

QT. RIF. -6.080

QUOTE TERRENO	0.493	0.450	0.411	0.346	0.347
DIST. PARZIALI TERRENO	1.514	1.432	2.358	0.946	
QUOTE PROGETTO					
DIST. PARZIALI PROGETTO					

SEZIONE N. : 105  
 DIST. PROG. : 1825.000  
 DIST. PREC. : 25.000  
 DIST. SUCC. : 25.000

SCALA 1:100

QT. RIF. -6.040

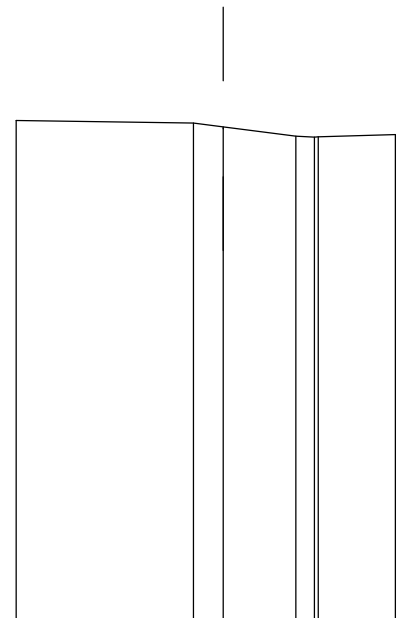
QUOTE TERRENO	0.607	0.562	0.438	0.313
DIST. PARZIALI TERRENO	0.906	1.809	1.840	
QUOTE PROGETTO				
DIST. PARZIALI PROGETTO				



SEZIONE N. : 117  
 DIST. PROG. : 2100,000  
 DIST. PREC. : 25,000  
 DIST. SUCC. : 25,000

SCALA 1:100

QT. RIF. -5,857

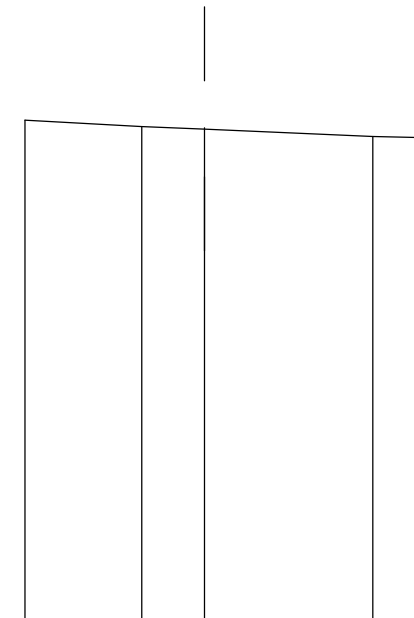


QUOTE TERRENO	0,751	0,718	0,668	0,544	0,535	0,567
DIST. PARZIALI TERRENO	2,348	0,394	0,959	0,844	1,021	
QUOTE PROGETTO						
DIST. PARZIALI PROGETTO						

SEZIONE N. : 113  
 DIST. PROG. : 2000,975  
 DIST. PREC. : 25,975  
 DIST. SUCC. : 24,025

SCALA 1:100

QT. RIF. -6,085




QUOTE TERRENO	0,588	0,447	0,410	0,314	0,308
DIST. PARZIALI TERRENO	1,543	0,832	2,224	0,567	
QUOTE PROGETTO					
DIST. PARZIALI PROGETTO					

SEZIONE N. : 120  
 DIST. PROG. : 2152,456  
 DIST. PREC. : 2,456  
 DIST. SUCC. : 22,544

SCALA 1:100

QT. RIF. -5,890

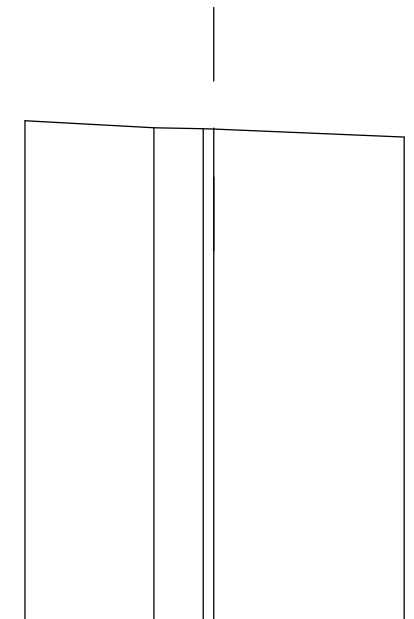


QUOTE TERRENO	0,698	0,653	0,568	0,552	0,559	0,582
DIST. PARZIALI TERRENO	3,504	0,340	2,114			
QUOTE PROGETTO						
DIST. PARZIALI PROGETTO						

SEZIONE N. : 115  
 DIST. PROG. : 2050,000  
 DIST. PREC. : 25,000  
 DIST. SUCC. : 25,000

SCALA 1:100


QT. RIF. -5,953



QUOTE TERRENO	0,655	0,565	0,552	0,546	0,438
DIST. PARZIALI TERRENO	1,703	0,651	2,519		
QUOTE PROGETTO					
DIST. PARZIALI PROGETTO					

SEZIONE N. : 125  
 DIST. PROG. : 2248.636  
 DIST. PREC. : 23.636  
 DIST. SUCC. : 26.364

SCALA 1:100




QT. RIF. -6.253

QUOTE TERRENO	0.172	0.261	0.323 0.321 0.322 0.322	0.321
DIST. PARZIALI TERRENO	1.643	1.128	0.383	2.225
QUOTE PROGETTO				
DIST. PARZIALI PROGETTO				

SEZIONE N. : 121  
 DIST. PROG. : 2175.000  
 DIST. PREC. : 22.544  
 DIST. SUCC. : 25.000

SCALA 1:100




QT. RIF. -5.812

QUOTE TERRENO	0.775	0.680	0.562 0.548	0.601	0.739 0.734
DIST. PARZIALI TERRENO	1.467	0.508	0.765	1.023	0.584
QUOTE PROGETTO					
DIST. PARZIALI PROGETTO					

SEZIONE N. : 126  
 DIST. PROG. : 2275.000  
 DIST. PREC. : 26.364  
 DIST. SUCC. : 9.947

SCALA 1:100

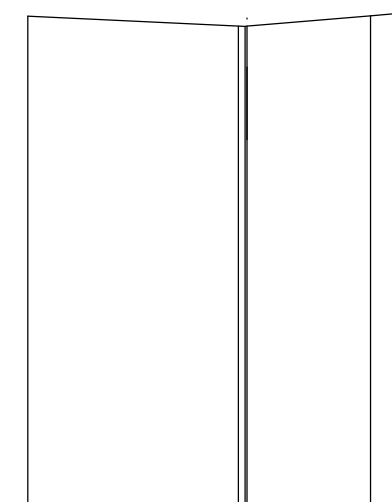


QT. RIF. -6.216

QUOTE TERRENO	0.209	0.183 0.183	0.183	0.345 0.384
DIST. PARZIALI TERRENO	2.245	0.267 0.356	1.595	0.276 0.384
QUOTE PROGETTO				
DIST. PARZIALI PROGETTO				

SEZIONE N. : 123  
 DIST. PROG. : 2214.810  
 DIST. PREC. : 14.810  
 DIST. SUCC. : 10.190

SCALA 1:100



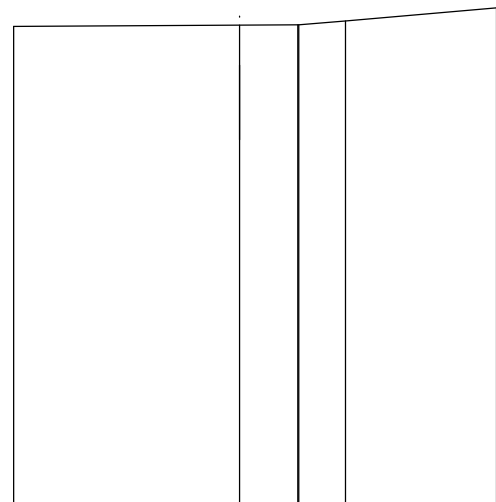
QT. RIF. -6.232

QUOTE TERRENO	0.302	0.174 0.171 0.173	0.308	0.365
DIST. PARZIALI TERRENO	2.788	0.082	1.634	0.620
QUOTE PROGETTO				
DIST. PARZIALI PROGETTO				

SEZIONE N. : 131  
 DIST. PROG. : 2343.762  
 DIST. PREC. : 18.762  
 DIST. SUCC. : 6.238

SCALA 1:100

QT. RIF. -6.156




QUOTE TERRENO	0.221	0.238	0.242	0.243	0.295	0.466
DIST. PARZIALI TERRENO	2.989	0.770	0.616	1.997		
QUOTE PROGETTO						
DIST. PARZIALI PROGETTO						

SEZIONE N. : 127  
 DIST. PROG. : 2284.947  
 DIST. PREC. : 9.947  
 DIST. SUCC. : 15.053

SCALA 1:100

QT. RIF. -6.194

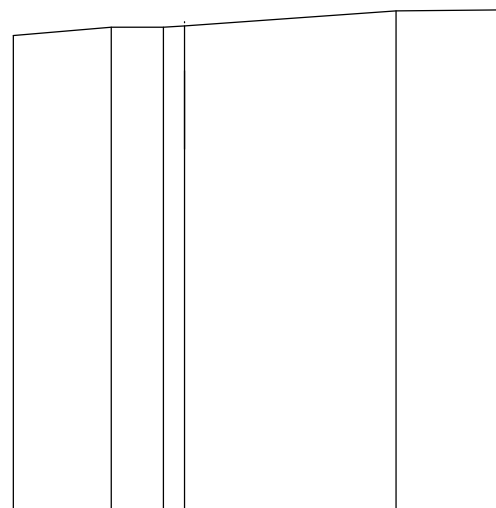


QUOTE TERRENO	0.213	0.215	0.215	0.215	0.400
DIST. PARZIALI TERRENO	2.081	0.560	1.294		
QUOTE PROGETTO					
DIST. PARZIALI PROGETTO					

SEZIONE N. : 133  
 DIST. PROG. : 2375.000  
 DIST. PREC. : 25.000  
 DIST. SUCC. : 21.033

SCALA 1:100

QT. RIF. -6.106




QUOTE TERRENO	0.225	0.338	0.334	0.354	0.951	0.563
DIST. PARZIALI TERRENO	1.294	0.689	0.281	2.798	1.371	
QUOTE PROGETTO						
DIST. PARZIALI PROGETTO						

SEZIONE N. : 129  
 DIST. PROG. : 2311.053  
 DIST. PREC. : 11.053  
 DIST. SUCC. : 13.947

SCALA 1:100

QT. RIF. -6.204

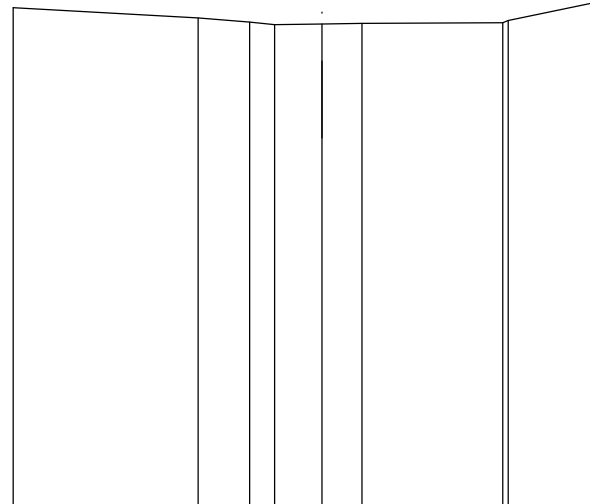


QUOTE TERRENO	0.114	0.115	0.241	0.256	0.461	0.477
DIST. PARZIALI TERRENO	0.138	2.426	0.894	1.280	0.186	0.477
QUOTE PROGETTO						
DIST. PARZIALI PROGETTO						

SEZIONE N. : 138  
 DIST. PROG. : 2450.000  
 DIST. PREC. : 20.635  
 DIST. SUCC. : 4.809

SCALA 1:100

QT. RIF. -6.108




QUOTE TERRENO	0.465	0.330	0.278	0.243	0.262	0.298	0.269	0.299	0.539	0.541
DIST. PARZIALI TERRENO	2.445	0.680	0.332	0.625	0.527	1.862	1.166			
QUOTE PROGETTO										
DIST. PARZIALI PROGETTO										

SEZIONE N. : 134  
 DIST. PROG. : 2396.033  
 DIST. PREC. : 21.033  
 DIST. SUCC. : 3.967

SCALA 1:100

QT. RIF. -6.069

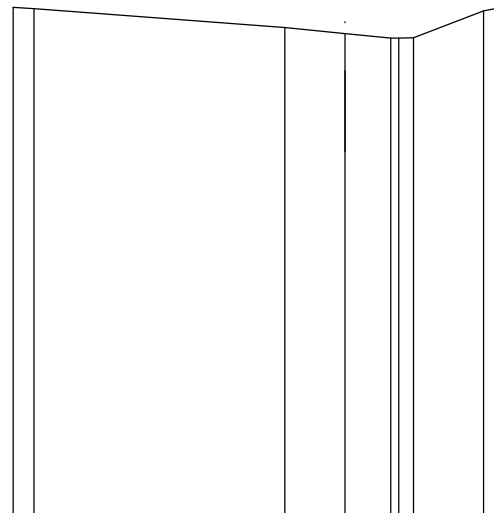


QUOTE TERRENO	0.240	0.469	0.464	0.622
DIST. PARZIALI TERRENO	2.673	1.424	2.031	
QUOTE PROGETTO				
DIST. PARZIALI PROGETTO				

SEZIONE N. : 139  
 DIST. PROG. : 2454.809  
 DIST. PREC. : 4.809  
 DIST. SUCC. : 20.191

SCALA 1:100

QT. RIF. -6.179

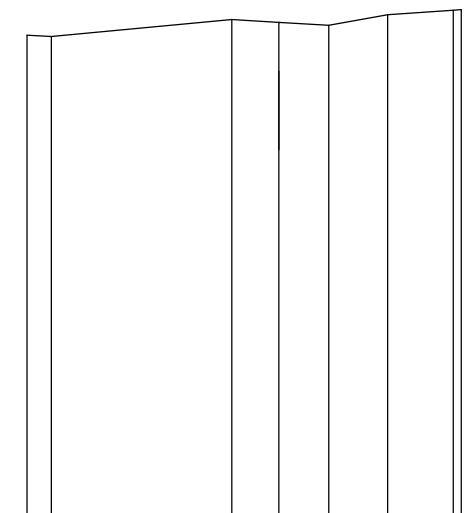


QUOTE TERRENO	0.524	0.509	0.260	0.179	0.117	0.119	0.122	0.478	0.516
DIST. PARZIALI TERRENO	0.875	3.318	0.798	0.606	0.192	0.927	0.199	0.516	
QUOTE PROGETTO									
DIST. PARZIALI PROGETTO									

SEZIONE N. : 137  
 DIST. PROG. : 2429.365  
 DIST. PREC. : 4.365  
 DIST. SUCC. : 20.635

SCALA 1:100

QT. RIF. -6.087

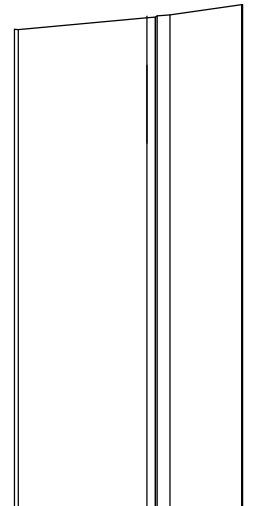


QUOTE TERRENO	0.253	0.236	0.460	0.423	0.383	0.523	0.582	0.590
DIST. PARZIALI TERRENO	0.318	2.388	0.622	0.661	0.779	0.868	0.100	0.100
QUOTE PROGETTO								
DIST. PARZIALI PROGETTO								

SEZIONE N. : 141  
 DIST. PROG. : 2500.264  
 DIST. PREC. : 25.264  
 DIST. SUCC. : 24.736

SCALA 1: 100

QT. RIF. -6.056



QUOTE TERRENO	0.508 0.508	0.424 0.424 0.424 0.424	0.193 0.193
DIST. PARZIALI TERRENO	1.699	0.946	
QUOTE PROGETTO			
DIST. PARZIALI PROGETTO			